





Gemeinde Bürglen  
Neubau Wegerschliessung Eierschwand

Gesamtplan Vorranggebiet Eierschwand

Massstab	Plan-Format	Projekt-Nr.	 <b>Theiler Landschaft GmbH</b> LANDSCHAFTSENTWICKLUNG, FREIRAUMPLANUNG, LANDSCHAFTSGESTALTUNG UND ARTENFÖRDERUNG Aldorf   Stans   Hünenberg   041 871 14 45   www.theiler-landschaft.ch
1:2'500	84 x 60	24-0506	
Datum	Beilage	Gezeichnet	
April 2025	A	NE	

-  Perimeter TWW-Vorranggebiet Eierschwand (Entwurf)
-  Flächen mit TWW-Vegetation (31% der LN im Perimeter)
-  Landwirtschaftliche Nutzfläche (LN) im Perimeter

0 100 200 m

