

XI. Nachtrag zum Kantonsratsbeschluss über den Kantonsstrassenplan

vom 19. September 2018

Der Kantonsrat des Kantons St.Gallen

hat von der Botschaft der Regierung vom 1. Mai 2018 Kenntnis genommen und erlässt:¹

I.

Der Erlass «Kantonsstrassenplan vom 28. September 1987»² wird wie folgt geändert:

Ziff. 1

¹ Entlassung aus dem Kantonsstrassennetz aufgrund des Nationalstrassen- und Agglomerationsverkehrsfonds (NAF) mit integriertem Netzbeschluss (NEB), nach dem Anhang dieses Erlasses:

- a) Zubringer Arbon, Gemeindegrenze Mörschwil/Steinach bis Kantonsgrenze Thurgau (bisher Kantonsstrasse Nr. 129);
- b) Zubringer Schmerikon: Abschnitt Brückenwiderlager Süd einschliesslich Rampenanschlussbereich Schmerikon bis Kantonsgrenze Schwyz und Abschnitt Kantonsgrenze Schwyz bis Anschluss Reichenburg (bisher Kantonsstrasse Nr. 86);
- c) Umfahrungsstrasse Rapperswil/Jona bis Schmerikon A53, Kantonsgrenze Zürich bis Anschluss Schmerikon einschliesslich Rampenanschlüsse Rapperswil, Jona und Eschenbach (bisher Kantonsstrasse Nr. 86);
- d) Appenzeller Strasse St.Gallen, Abschnitt Brücke SBB bis Kantonsgrenze Appenzell Ausserrhoden (bisher Kantonsstrasse Nr. 90).

Ziff. 2

¹ Entlassung aus dem Kantonsstrassennetz aufgrund in Planung oder in Ausführung begriffener Strassenbauvorhaben, nach dem Anhang dieses Erlasses:

- a) Benken: nördlicher der beiden heute als Einbahnstrasse parallel geführten Äste der Dorfstrasse im Dorfzentrum (bisher Kantonsstrasse Nr. 50);
- b) Mels: Wangerstrasse im Dorfkernbereich, Abschnitt Abzweigung Kirchstrasse bis Dorfplatz (bisher Kantonsstrasse Nr. 73);
- c) Goldach: Bruggmühlestrasse–Hauptstrasse–Sulzstrasse auf dem Gemeindegebiet Goldach (bisher Kantonsstrasse Nr. 104).

1 In Vollzug ab 7. Mai 2019.

2 sGS 732.15.

II.

[keine Änderung anderer Erlasse]

III.

[keine Aufhebung anderer Erlasse]

IV.

Dieser Erlass wird wie folgt angewendet:

- a) Ziff. 1 ab 1. Januar 2020;
- b) Ziff. 2 Bst. a ab Inbetriebnahme des ausgebauten südlichen Astes der Dorfstrasse im Zentrum von Benken;
- c) Ziff. 2 Bst. b ab Eintritt der Rechtskraft des zugehörigen Gemeindestrassenprojekts;³
- d) Ziff. 2 Bst. c ab Eintritt der Rechtskraft des zugehörigen Gemeindestrassenprojekts.⁴

St.Gallen, 19. September 2018

Die Präsidentin des Kantonsrates:
Imelda Stadler

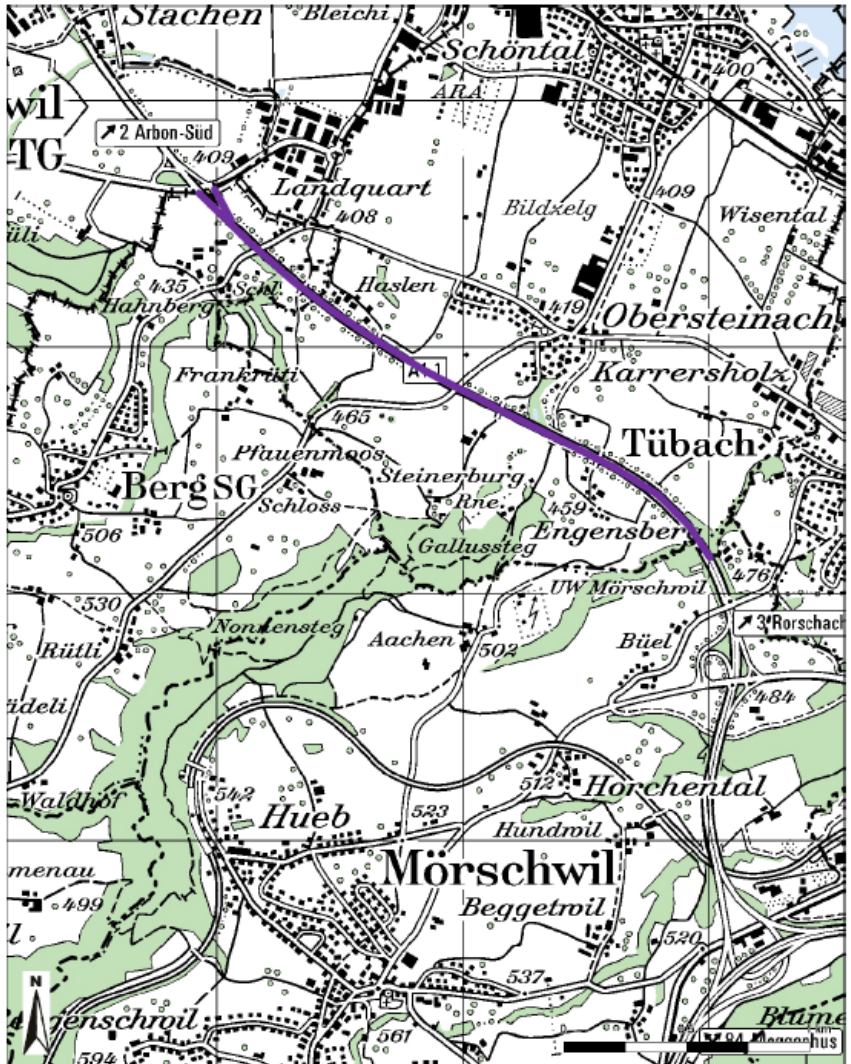
Der Staatssekretär:
Canisius Braun

³ 8. Januar 2020.

⁴ 7. Mai 2019.

Anhang

XI. Nachtrag zum Kantonsratsbeschluss über den Kantonsstrassenplan,
Rückgabe an den Bund (ASTRA)
Zubringer Arbon, KS-Nr. 129, Grenze Mörschwil/Steinach bis Kantonsgrenze TG

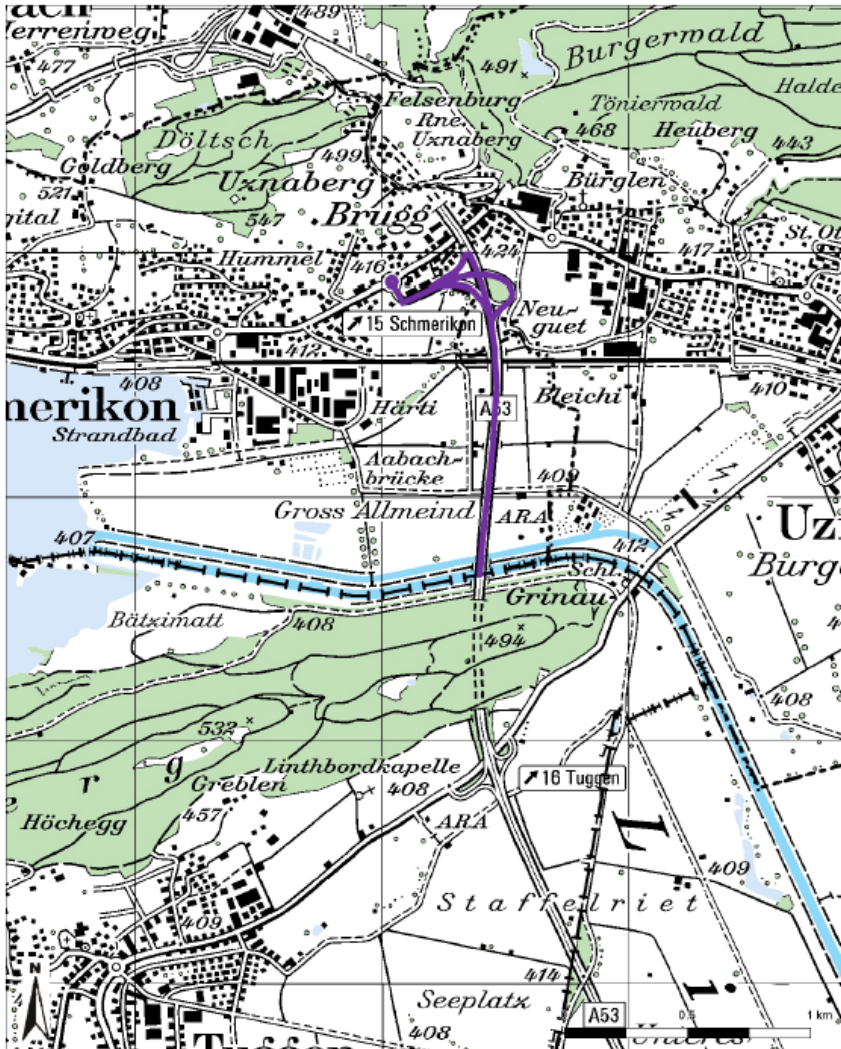


Mittelpunkt-Koordinaten 2 749 847 / 1 261 229

Für die Richtigkeit & Aktualität der Daten wird keine Garantie übernommen.
Es gelten die Nutzungsbedingungen des Geoportals.

Massstab 1 : 20000

XI. Nachtrag zum Kantonsratsbeschluss über den Kantonsstrassenplan,
Rückgabe an den Bund (ASTRA)
Zubringer Schmerikon, KS-Nr. 86 Brückenwiderlager Süd bis Kantonsgrenze SZ

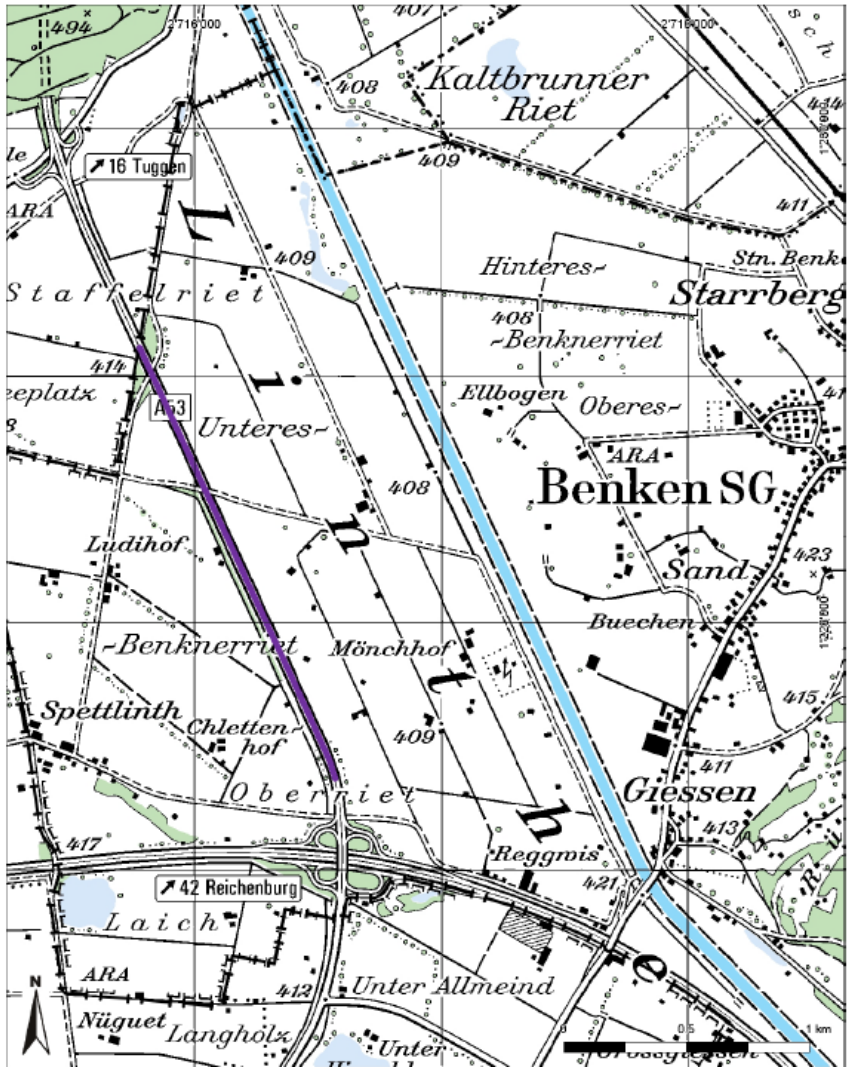


Mittelpunkt-Koordinaten 2 715 178 / 1 230 865

Massstab 1 : 20000

Für die Richtigkeit & Aktualität der Daten wird keine Garantie übernommen.
Es gelten die Nutzungsbedingungen des Geoportals.

XI. Nachtrag zum Kantonsratsbeschluss über den Kantonsstrassenplan,
Rückgabe an den Bund (ASTRA)
Zubringer Schmerikon, KS-Nr. 86 Kantonsgrenze SZ bis Anschluss Reichenburg

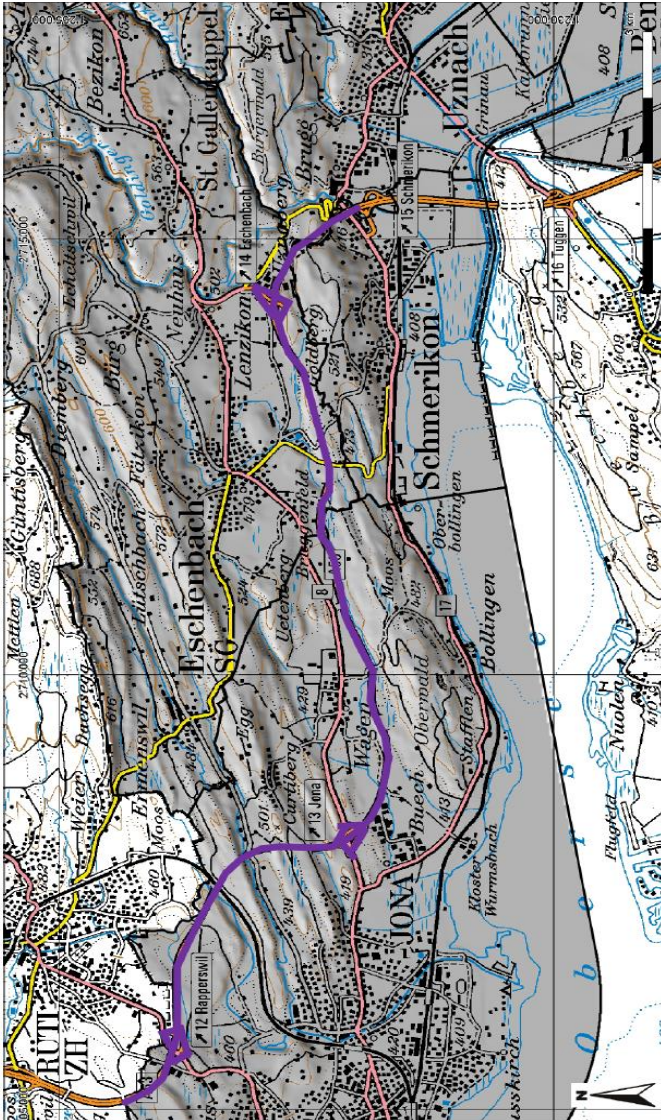


Für die Richtigkeit & Aktualität der Daten wird keine Garantie übernommen.
Es gelten die Nutzungsbedingungen des Geoportals.

Mittelpunkt-Koordinaten 2 716 936 / 1 228 350

Massstab 1 : 20000

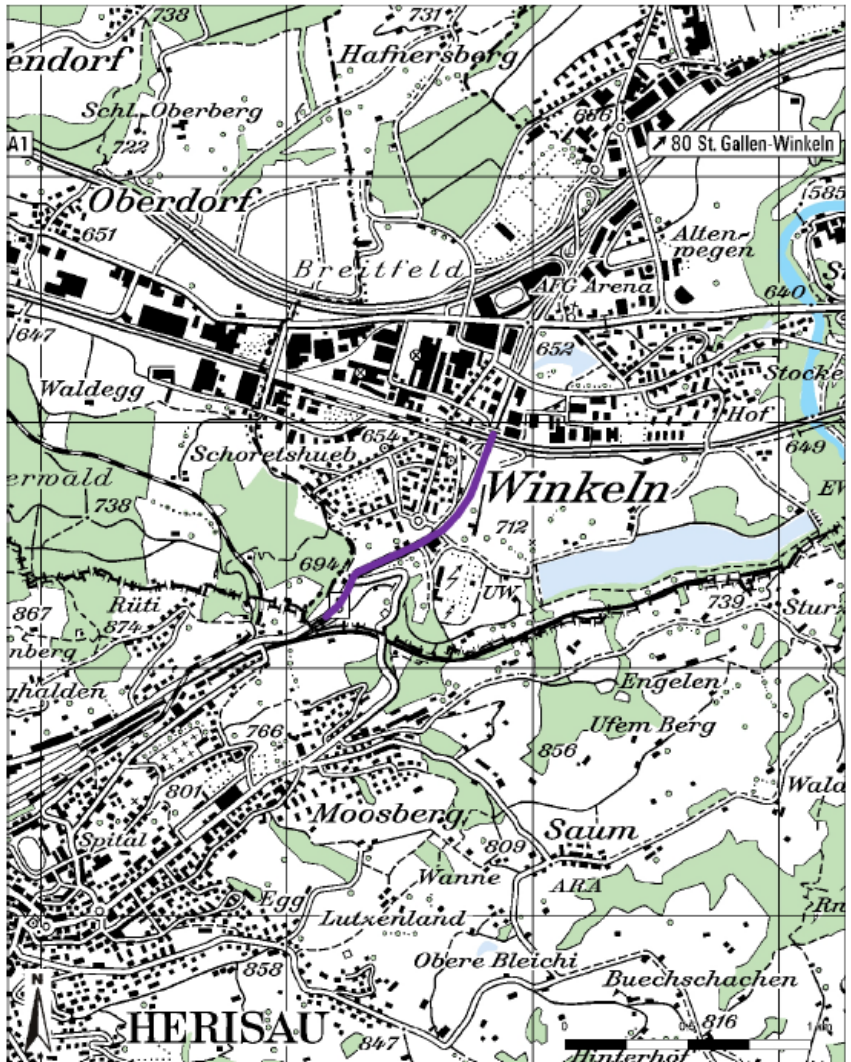
XI. Nachtrag zum Kantonsratsbeschluss über den Kantonsstrassenplan,
Abgabe an den Bund (ASTRA)
A53 KS-Nr. 86 Kantonsgrenze ZH bis Anschluss Schmerikon, inkl. Anschlüsse



Für die Richtigkeit & Aktualität der Daten wird keine Garantie übernommen.
Es gelten die Nutzungsbedingungen des Geoportals.

Mittelpunkt-Koordinaten 2 711 292 / 1 232 202
Massstab 1 : 50000

XI. Nachtrag zum Kantonsratsbeschluss über den Kantonsstrassenplan,
 Abgabe an den Bund (ASTRA)
 Kantonsstrasse Nr. 90 von Brücke SBB (A1, Anschluss Nr. 80, St.Gallen Winkel)
 bis Kantonsgrenze AR



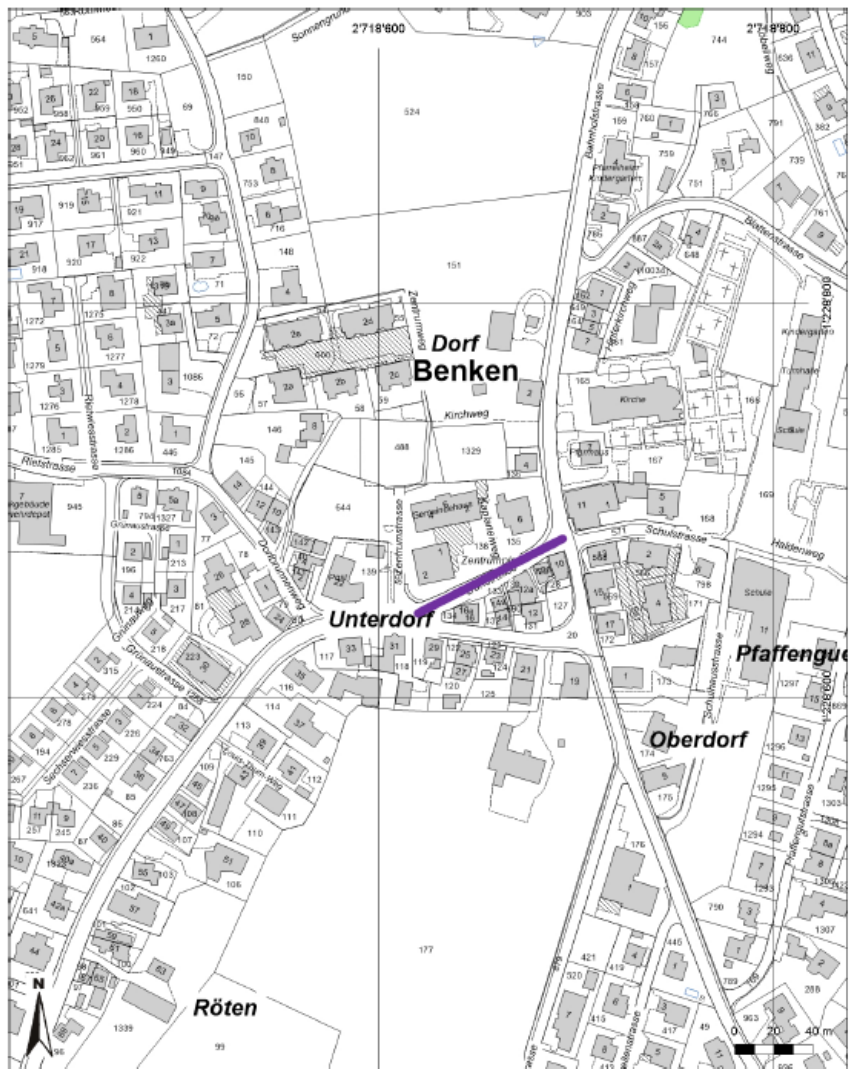
Mittelpunkt-Koordinaten 2 740 567 / 1 251 544

Massstab 1 : 20000

Für die Richtigkeit & Aktualität der Daten wird keine Garantie übernommen.
 Es gelten die Nutzungsbedingungen des Geoportals.

© IGGIS 25.09.2017

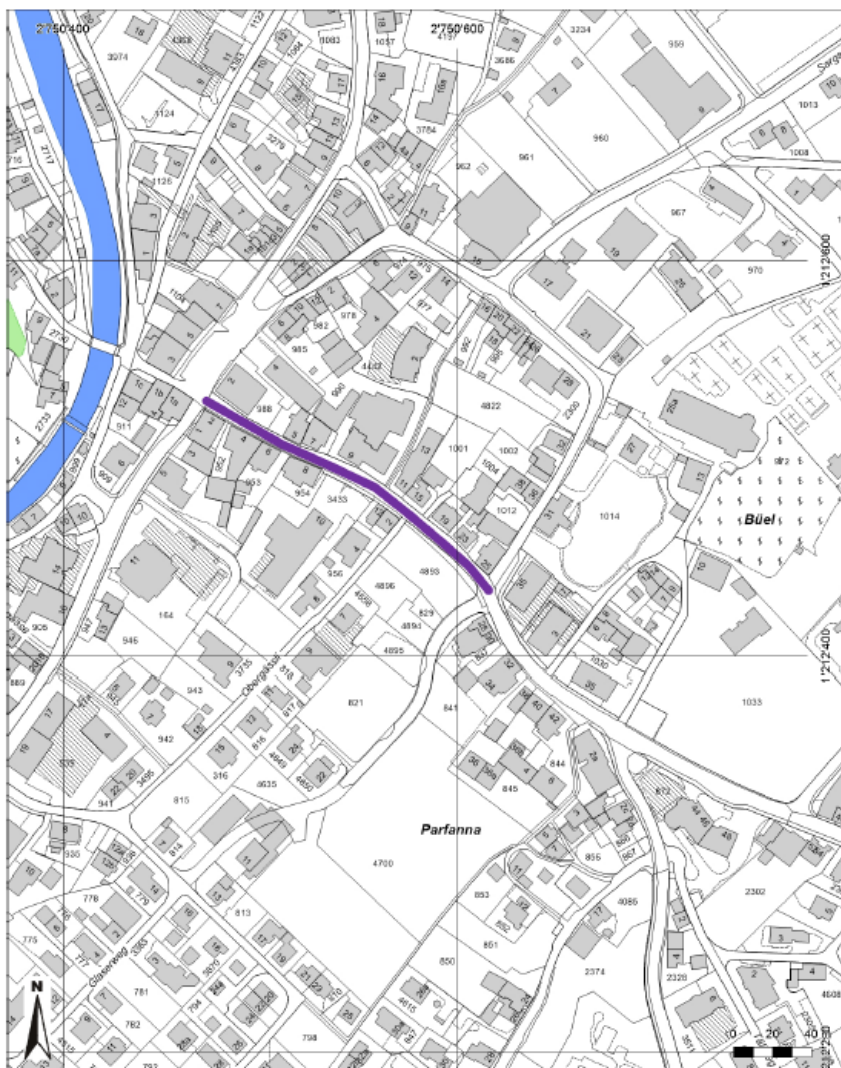
XI. Nachtrag zum Kantonsratsbeschluss über den Kantonsstrassenplan, Abgabe Kantonsstrasse an Gemeinde Benken Kantonsstrasse Nr. 50, Fahrbahn 1 von km 2.37 bis km 2.46



Mittelpunkt-Koordinaten 2 718 625 / 1 228 680
Masstab 1 : 2500

Für die Richtigkeit & Aktualität der Daten wird keine Garantie übernommen.
Es gelten die Nutzungsbedingungen des Geoports.
© IGIIS 24.08.2017

XI. Nachtrag zum Kantonsratsbeschluss über den Kantonsstrassenplan,
Abgabe Kantonsstrasse an Gemeinde Mels
Kantonsstrasse Nr. 73 von km 2.24 bis km 2.41



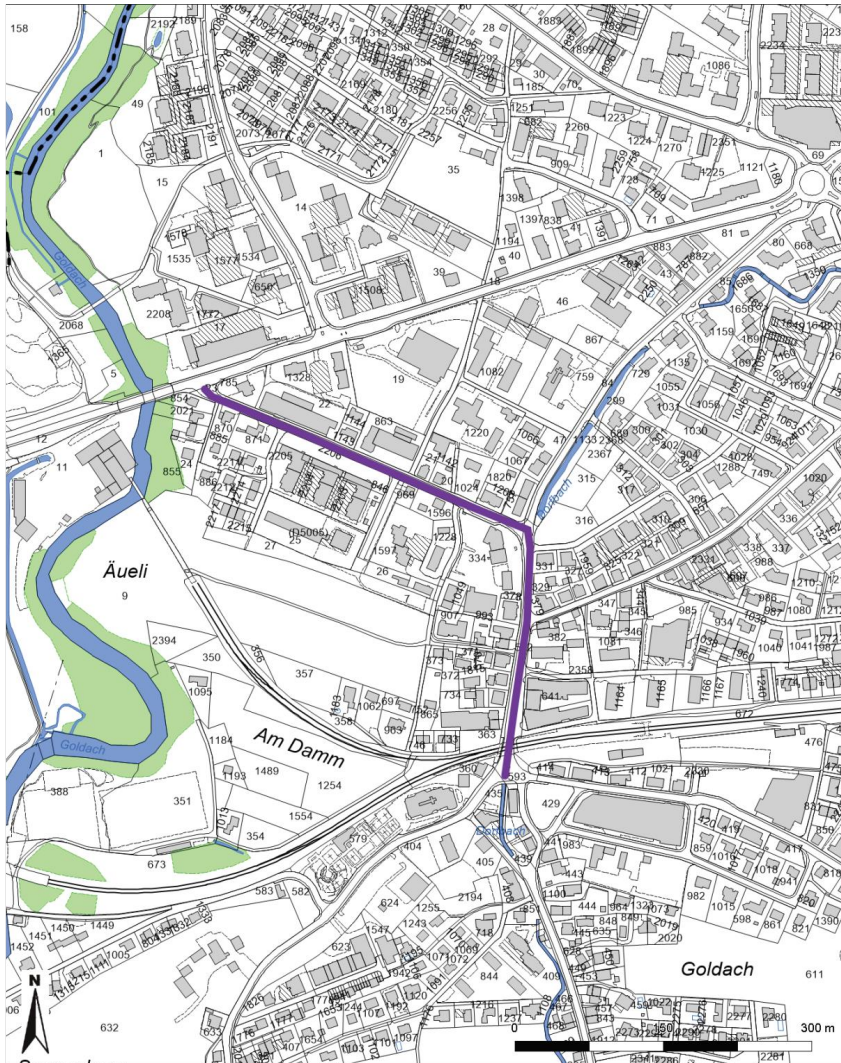
Mittelpunkt-Koordinaten 2 750 584 / 1 212 459

Massstab 1 : 2500

Für die Richtigkeit & Aktualität der Daten wird keine Garantie übernommen.
Es gelten die Nutzungsbedingungen des Geoportals.

© IKG16 24.08.2017

XI. Nachtrag zum Kantonsratsbeschluss über den Kantonsstrassenplan, Abgabe Kantonsstrasse an Gemeinde Goldach Kantonsstrasse Nr. 104 von km 0.00 bis km 0.63



Mittelpunkt-Koordinaten 2 752 707 / 1 260 232
Massstab 1 : 5000

Für die Richtigkeit & Aktualität der Daten wird keine Garantie übernommen.
Es gelten die Nutzungsbedingungen des Geoportals.