

# KANTON OBWALDEN


Inventarliste vom 23. März 2026

## GEMEINDE ALPNACH


Schutzobjekte von regionaler (18 bis 21 Punkte) und nationaler (22 bis 25 Punkt) Bedeutung


### Neue Schutzobjekte (2026)



 Regionale Bedeutung


 Nationale Bedeutung

### Bestehende Schutzobjekte (2001)

 Regionale Bedeutung

 Nationale Bedeutung

  Anpassung der Einstufung

BESCHRIEB		BEWERTUNG								
Wertung: 5 hervorragend 4 bedeutend 3 erhaltenswert 2 ohne Wert 1 störend		1	2	10	11	12	13	14	15	16
		Unterschutzstellung	Parzelle	Bedeutung als Einzelobjekt	Stellenwert im Orts- und / oder Landschaftsbild	Erhaltungszustand	Seitenheits- und / oder Funktionswert	Alter / historischer Wert	Bewertung Farbcode	TOTAL
<b>I. DORF &amp; UMGEBUNG</b>										
<u>Alte Landstrasse</u>										
<b>3</b>	<b>a) Wohnhaus mit Molkerei, Alte Landstrasse 3</b> Ursula Küchler-Imfeld, i. H. Marcel Küchler, i.H.	<b>2001</b>	<b>2318</b>	<b>4</b>	<b>4</b>	<b>4</b>	<b>3</b>	<b>3</b>		<b>18</b>
	<b>b) Gartenmauer, Alte Landstrasse 3</b> Ursula Küchler-Imfeld, i. H. Marcel Küchler, i.H.	<b>2024</b>	<b>2318</b>	<b>4</b>	<b>3</b>	<b>3</b>	<b>4</b>	<b>4</b>		<b>18</b>
<u>Bahnhofstrasse</u>										
<b>5</b>	<b>Beinhaus St. Michael, Bahnhofstrasse</b> Pfarrkirchenstiftung u.d. Patronat der hl. Maria Magdalena, röm.-kath. Kirchgemeinde Alpnach, Brünigstrasse 23, 6055 Alpnach	<b>2001</b>	<b>319</b>	<b>4</b>	<b>4</b>	<b>3</b>	<b>4</b>	<b>4</b>		<b>19</b>
<b>4</b>	<b>Gmeindsgädeli, Bahnhofstrasse 2</b> Einwohnergemeinde Alpnach, Bahnhofstrasse 15, 6055 Alpnach	<b>2001</b>	<b>293</b>	<b>4</b>	<b>3</b>	<b>4</b>	<b>3</b>	<b>4</b>		<b>18</b>
<b>6</b>	<b>Altes Schulhaus sog. Schlosshof, Bahnhofstrasse 8</b> Stiftung Schlosshof, c/o Esther Oberholzer, Grunz 3, 6055 Alpnach	<b>2001</b>	<b>318</b>	<b>3</b>	<b>4</b>	<b>3</b>	<b>4</b>	<b>4</b>		<b>18</b>
<b>7</b>	<b>Katholisches Pfarrhaus, Bahnhofstrasse 10</b> Vereinigte Pfrundstiftung, röm.-katholische Kirchgemeinde Alpnach, Brünigstrasse 23, 6055 Alpnach	<b>2001</b>	<b>316</b>	<b>4</b>	<b>4</b>	<b>4</b>	<b>4</b>	<b>4</b>		<b>20</b>
<b>9</b>	<b>Kaplanei / Frühmesserei Heimeli, Bahnhofstrasse 25</b> Vereinigte Pfrundstiftung, röm.-katholische Kirchgemeinde Alpnach, Brünigstrasse 23, 6055 Alpnach	<b>2001</b>	<b>308</b>	<b>4</b>	<b>4</b>	<b>4</b>	<b>4</b>	<b>3</b>		<b>19</b>
<u>Brünigstrasse</u>										
<b>10</b>	<b>Kath. Pfarrkirche St. Maria Magdalena, Brünigstrasse 23</b> Pfarrkirchenstiftung u.d. Patronat der hl. Maria Magdalena, röm.-kath. Kirchgemeinde Alpnach, Brünigstr. 23, 6055 Alpnach	<b>2001</b>	<b>292</b>	<b>4</b>	<b>5</b>	<b>4</b>	<b>4</b>	<b>4</b>		<b>21</b>

BESCHRIEB		BEWERTUNG								
Wertung: 5 hervorragend 4 bedeutend 3 erhaltenswert 2 ohne Wert 1 störend		1	2	10	11	12	13	14	15	16
		Unterschutzstellung	Parzelle	Bedeutung als Einzelobjekt	Stellenwert im Orts- und / oder Landschaftsbild	Erhaltungszustand	Seitenheits- und / oder Funktionswert	Alter / historischer Wert	Bewertung Farbcode	TOTAL
<b>106</b>	<b>Gasthaus Sonne, Brünigstrasse 8</b> Revosca AG, Kägiswilerstrasse 35, 6060 Sarnen	<b>2024</b>	<b>1043</b>	<b>4</b>	<b>5</b>	<b>4</b>	<b>4</b>	<b>3</b>		<b>20</b>
<u>Chlewigenmatt</u>										
<b>12</b>	<b>Reformierte Kirche, Chlewigenmatt 6</b> Evangelisch-reformierte Kirchgemeinde Obwalden, Ennetriederweg 2, 6060 Sarnen	<b>2001</b>	<b>497</b>	<b>5</b>	<b>3</b>	<b>3</b>	<b>4</b>	<b>4</b>		<b>19</b>
<u>Grubengasse</u>										
<b>13</b>	<b>Dörrhaus, Grubengasse</b> Wyrsch-Reinhard Jakob Alois, Gruebengasse 21, 6055 Alpnach	<b>2001</b>	<b>479</b>	<b>4</b>	<b>3</b>	<b>4</b>	<b>4</b>	<b>3</b>		<b>18</b>
<u>Grunderbergstrasse</u>										
<b>14</b>	<b>Wohnhaus Grund, Grunderbergstrasse 11</b> Lüthold Hugo Paul, i. H.	<b>2001</b>	<b>528</b>	<b>4</b>	<b>3</b>	<b>4</b>	<b>4</b>	<b>5</b>		<b>20</b>
<b>16</b>	<b>a) Doppelwohnhaus/Schönenbuelhaus,Hinterdorfstrasse 7</b> Burch-Peter Christian, i. H. Burch Renate, i. H. Louw-Burch Natascha, i. H.	<b>2001</b>	<b>335</b>	<b>4</b>	<b>4</b>	<b>4</b>	<b>4</b>	<b>4</b>		<b>20</b>
	<b>b) Bienenhaus, Hinterdorfstrasse 7</b> Burch-Peter Christian, i. H. Burch Renate, i. H. Louw-Burch Natascha, i. H.	<b>2001</b>	<b>335</b>	<b>3</b>	<b>3</b>	<b>4</b>	<b>4</b>	<b>4</b>		<b>18</b>
<u>Hofmättelistrasse</u>										
<b>18</b>	<b>Wohnhaus Oberes Hofmätteli, Hofmättelistrasse 4</b> Steimen-Brawand Elisabeth Erika Maria, i. H.	<b>2001</b>	<b>419</b>	<b>4</b>	<b>3</b>	<b>3</b>	<b>4</b>	<b>4</b>		<b>18</b>
<b>17</b>	<b>Wohnhaus Unteres Hofmätteli, Hofmättelistrasse 7</b> Mathis-Enz Josef, i. H.	<b>2001</b>	<b>341</b>	<b>4</b>	<b>3</b>	<b>4</b>	<b>4</b>	<b>4</b>		<b>19</b>
<u>Rosen</u>										
<b>2</b>	<b>Spycher Oberes Äschi, Rosen</b> Wallimann Hubert Josef, Rosen 1, 6055 Alpnach	<b>2001</b>	<b>1577</b>	<b>4</b>	<b>4</b>	<b>3</b>	<b>4</b>	<b>3</b>		<b>18</b>
<u>Sattelstrasse</u>										
<b>19</b>	<b>a) Wohnhaus, Hofgruppe Sattelstrasse 2</b> A: Keller Martin, i. H. (4/5 Miteigentum) B: Fähndrich Simone, i. H. (1/5 Miteigentum)	<b>2001</b>	<b>2359</b>	<b>4</b>	<b>3</b>	<b>4</b>	<b>4</b>	<b>3</b>		<b>18</b>

BESCHRIEB		BEWERTUNG								
Wertung:		1	2	10	11	12	13	14	15	16
5 hervorragend		Unterschutzstellung	Parzelle	Bedeutung als Einzelobjekt	Stellenwert im Orts- und / oder Landschaftsbild	Erhaltungszustand	Seitenheits- und / oder Funktionswert	Alter / historischer Wert	Bewertung Farbcode	TOTAL
4 bedeutend										
3 erhaltenswert										
2 ohne Wert										
1 störend										
<b>b) Spycher, Hofgruppe Sattelstrasse</b>		<b>2001</b>	<b>2359</b>	<b>4</b>	<b>3</b>	<b>4</b>	<b>4</b>	<b>3</b>		<b>18</b>
A: Keller Martin, i. H. (4/5 Miteigentum)										
B: Fähndrich Simone, i. H. (1/5 Miteigentum)										
<b>c) Ökonomiegebäude, Hofgruppe Sattelstrasse</b>		<b>2001</b>	<b>2359</b>	<b>4</b>	<b>3</b>	<b>4</b>	<b>4</b>	<b>3</b>		<b>18</b>
A: Keller Martin, i. H. (4/5 Miteigentum)										
B: Fähndrich Simone, i. H. (1/5 Miteigentum)										
<u>Schulhausstrasse</u>										
<b>20</b>	<b>Schulhaus 1916</b>	<b>2001</b>	<b>286</b>	<b>4</b>	<b>4</b>	<b>4</b>	<b>3</b>	<b>3</b>		<b>18</b>
Einwohnergemeinde Alpnach, Bahnhofstrasse 15, 6055 Alpnach Dorf										
<u>Schürmatt</u>										
<b>525</b>	<b>Spycher, Schürmatt</b>	<b>2024</b>	<b>597</b>	<b>4</b>	<b>4</b>	<b>4</b>	<b>4</b>	<b>3</b>		<b>19</b>
Josef Wallimann, Schürmatt 1, 6055 Alpnach										
<u>Spittelgasse</u>										
<b>21</b>	<b>Doppelwohnhaus, Spittelgasse 7/9</b>	<b>2001</b>	<b>339 / 340</b>	<b>4</b>	<b>4</b>	<b>4</b>	<b>4</b>	<b>4</b>		<b>20</b>
Langensand Adrian, Spittelgasse 9, 6055 Alpnach										
<u>Uechteren</u>										
<b>25</b>	<b>a) Römischer Gutshof Herrenhaus, Uechteren</b>	<b>2001</b>	<b>439</b>	<b>5</b>	<b>3</b>	<b>5</b>	<b>5</b>	<b>5</b>		<b>23</b>
Küchler-Zraggen Stephan Pius, Uechteren 1, 6055 Alpnach										
	<b>b) Römischer Gutshof Nebengebäude, Uechteren</b>	<b>2001</b>	<b>1686</b>	<b>5</b>	<b>3</b>	<b>5</b>	<b>5</b>	<b>5</b>		<b>23</b>
Einwohnergemeinde Alpnach, Bahnhofstrasse 15, 6055 Alpnach Dorf										
	<b>c) Römischer Gutshof Badehaus, Uechteren</b>	<b>2001</b>	<b>1686</b>	<b>5</b>	<b>3</b>	<b>5</b>	<b>5</b>	<b>5</b>		<b>23</b>
Einwohnergemeinde Alpnach, Bahnhofstrasse 15, 6055 Alpnach Dorf										
	<b>d) Römischer Gutshof Nebengebäude, Uechteren</b>	<b>2001</b>	<b>439</b>	<b>5</b>	<b>3</b>	<b>5</b>	<b>5</b>	<b>5</b>		<b>23</b>
Küchler-Zraggen Stephan Pius, Uechteren 1, 6055 Alpnach Dorf										
<b>27</b>	<b>Wohnhaus Uechteren, Uechteren 1</b>	<b>2001</b>	<b>439</b>	<b>4</b>	<b>4</b>	<b>4</b>	<b>3</b>	<b>3</b>		<b>18</b>
Küchler-Zraggen Stephan Pius, i. H.										
<b>II. RENG</b>										
<b>36</b>	<b>Kapelle Maria Hilf, Rengg</b>	<b>2001</b>	<b>44</b>	<b>4</b>	<b>4</b>	<b>3</b>	<b>3</b>	<b>4</b>		<b>18</b>
Kapellenstiftung Kapelle Maria Hilf, Rengg, röm.-kath. Kirchgemeinde Alpnach, Brünigstrasse 23, 6055 Alpnach										

BESCHRIEB		BEWERTUNG								
Wertung:	5 hervorragend 4 bedeutend 3 erhaltenswert 2 ohne Wert 1 störend	1	2	10	11	12	13	14	15	16
		Unterschutzstellung	Parzelle	Bedeutung als Einzelobjekt	Stellenwert im Orts- und / oder Landschaftsbild	Erhaltungszustand	Seltenheits- und / oder Funktionswert	Alter / historischer Wert	Bewertung Farbcodes	TOTAL
<b>37</b>	<b>Grenzstein Renggpass (1706), Renggpass</b> Korporation Alpnach, Chilcherliweg 1, 6055 Alpnach	<b>2001</b>	<b>825</b>	<b>4</b>	<b>3</b>	<b>3</b>	<b>4</b>	<b>4</b>		<b>18</b>
<b>III. SCHLIEREN</b>										
<u>Aecherlistrasse</u>										
<b>31</b>	<b>Stallscheune Schlieren, Aecherlistrasse</b> Barmettler Ramona, Stieg 1, 6055 Alpnach	<b>1999</b>	<b>758</b>	<b>4</b>	<b>5</b>	<b>4</b>	<b>3</b>	<b>3</b>		<b>19</b>
<u>Schlieren</u>										
<b>120</b>	<b>Wohnhaus Lüthold, Schlieren 41</b> Philipp Sebastian Schroth, i.H. Anuschka Burch, i. H.	<b>2024</b>	<b>776</b>	<b>4</b>	<b>4</b>	<b>4</b>	<b>3</b>	<b>3</b>		<b>18</b>
<b>IV. SCHORIED</b>										
<u>Guberstrasse</u>										
<b>491</b>	<b>Geissfusssteg</b> Einwohnergemeinde Alpnach, Bahnhofstrasse 15, 6055 Alpnach	<b>2024</b>	<b>1139 / 1822</b>	<b>3</b>	<b>3</b>	<b>4</b>	<b>4</b>	<b>4</b>		<b>18</b>
<u>Schönenbühl</u>										
<b>24</b>	<b>Schönenbühlhaus, Schönenbühl 1</b> Einfache Gesellschaft aus: Fischer Andreas Eduard, i. H. Fischer-Walther Beatrice, i. H.	<b>2001</b>	<b>640</b>	<b>4</b>	<b>4</b>	<b>4</b>	<b>4</b>	<b>5</b>		<b>21</b>
<u>Schoriederstrasse</u>										
<b>23</b>	<b>Kapelle St. Theodul, Schoriederstrasse</b> Kapellenstiftung Kapelle St. Theodul, Schoried, röm.-kath. Kirchgemeinde Alpnach, Brünigstrasse 23, 6055 Alpnach	<b>2001</b>	<b>661</b>	<b>4</b>	<b>4</b>	<b>4</b>	<b>4</b>	<b>4</b>		<b>20</b>
<b>V. ALPNACHSTAD</b>										
<u>Bahnhofplatz</u>										
<b>130</b>	<b>a) Bahnhof Alpnachstad, Aufnahmegebäude, Bahnhofplatz</b> Langensand Immobilien AG, Dammstrasse 28, 6055 Alpnach	<b>2024</b>	<b>2328</b>	<b>4</b>	<b>5</b>	<b>5</b>	<b>4</b>	<b>4</b>		<b>22</b>
	<b>c) Wagen- &amp; Lokremise, Bahnhofplatz</b> Bundesamt für Strassen ASTRA, 3003 Bern	<b>2024</b>	<b>1488</b>	<b>4</b>	<b>5</b>	<b>5</b>	<b>4</b>	<b>4</b>		<b>22</b>

BESCHRIEB		BEWERTUNG								
Wertung:	5 hervorragend 4 bedeutend 3 erhaltenswert 2 ohne Wert 1 störend	1	2	10	11	12	13	14	15	16
		Unterschutzstellung	Parzelle	Bedeutung als Einzelobjekt	Stellenwert im Orts- und / oder Landschaftsbild	Erhaltungszustand	Seitenheits- und / oder Funktionswert	Alter / historischer Wert	Bewertung Farbcode	TOTAL
<b>32</b>	<b>Buffet, Café Chalet, Bahnhofplatz 1</b> Pilatus-Bahnen AG, Brünigstrasse 2, 6053 Alpnachstad	<b>2001</b>	<b>97</b>	<b>4</b>	<b>4</b>	<b>3</b>	<b>4</b>	<b>4</b>		<b>19</b>
	<u>Brünigstrasse</u>									
<b>35</b>	<b>Kapelle St. Josef, Brünigstrasse</b> Kapellenstiftung Kapelle St. Josef, Alpnachstad, röm.-kath. Kirchgemeinde Alpnach, Brünigstrasse 23, 6055 Alpnach	<b>2001</b>	<b>99</b>	<b>4</b>	<b>4</b>	<b>4</b>	<b>3</b>	<b>4</b>		<b>19</b>
<b>33</b>	<b>Majorenhaus, Brünigstrasse 1</b> Einwohnergemeinde Alpnach, Bahnhofstrasse 15, 6055 Alpnach	<b>2001</b>	<b>106</b>	<b>4</b>	<b>5</b>	<b>4</b>	<b>3</b>	<b>4</b>		<b>20</b>
<b>418</b>	<b>Direktorenhaus Pilatusbahn, Brünigstrasse 2</b> Pilatus-Bahnen AG, Schlossweg 1, 6010 Kriens	<b>2024</b>	<b>943</b>	<b>4</b>	<b>5</b>	<b>4</b>	<b>4</b>	<b>3</b>		<b>20</b>
<b>34</b>	<b>Talstation Pilatusbahn, Brünigstrasse 4</b> Pilatus-Bahnen AG, Schlossweg 1, 6010 Kriens	<b>2001</b>	<b>943</b>	<b>4</b>	<b>5</b>	<b>4</b>	<b>5</b>	<b>4</b>		<b>22</b>
	<u>Kleinmatt</u>									
<b>526</b>	<b>Wohnhaus Chleimatt, Kleinmatt 2</b> Eric Daniel Busch, i. H.	<b>2024</b>	<b>1396</b>	<b>4</b>	<b>3</b>	<b>4</b>	<b>4</b>	<b>4</b>		<b>19</b>
	<u>See</u>									
<b>419</b>	<b>Schiffssteg SGV, See</b> Schiffahrtsgesellschaft des Vierwaldstättersees SGV, Werftstrasse 5, 6003 Luzern	<b>2024</b>	<b>2215</b>	<b>4</b>	<b>4</b>	<b>4</b>	<b>4</b>	<b>3</b>		<b>19</b>
<b>VI. ANDERE</b>										
	<u>Älgäu</u>									
<b>459</b>	<b>Steinbogenbrücke Polenstrasse, Älgäu</b> Korporation Alpnach, Chilcherliweg 1, 6055 Alpnach	<b>2024</b>	<b>825</b>	<b>4</b>	<b>4</b>	<b>4</b>	<b>3</b>	<b>3</b>		<b>18</b>
	<u>Alp Unterchretzen</u>									
<b>460</b>	<b>Doppelspycher Unterchretzen, Alp Unterchretzen</b> Korporation Alpnach, Chilcherliweg 1, 6055 Alpnach	<b>2024</b>	<b>862</b>	<b>3</b>	<b>3</b>	<b>4</b>	<b>4</b>	<b>4</b>		<b>18</b>
	<u>Alp Wängen</u>									
<b>454</b>	<b>Steinbrücke Polenstrasse, Alp Wängen</b> Korporation Alpnach, Chilcherliweg 1, 6055 Alpnach	<b>2024</b>	<b>825</b>	<b>4</b>	<b>5</b>	<b>5</b>	<b>4</b>	<b>4</b>		<b>22</b>

BESCHRIEB		BEWERTUNG								
Wertung:		1	2	10	11	12	13	14	15	16
5 hervorragend 4 bedeutend 3 erhaltenswert 2 ohne Wert 1 störend		Unterschutzstellung	Parzelle	Bedeutung als Einzelobjekt	Stellenwert im Orts- und / oder Landschaftsbild	Erhaltungszustand	Seitenheits- und / oder Funktionswert	Alter / historischer Wert	Bewertung Farbcode	TOTAL
<u>Pilatus</u>										
<b>38</b>	<b>Hotel Pilatus Kulm</b>	<b>2001</b>	<b>2216</b>	<b>4</b>	<b>4</b>	<b>3</b>	<b>4</b>	<b>4</b>		<b>19</b>
	Pilatus-Bahnen AG, Brünigstrasse 2, 6053 Alpnachstad									