





















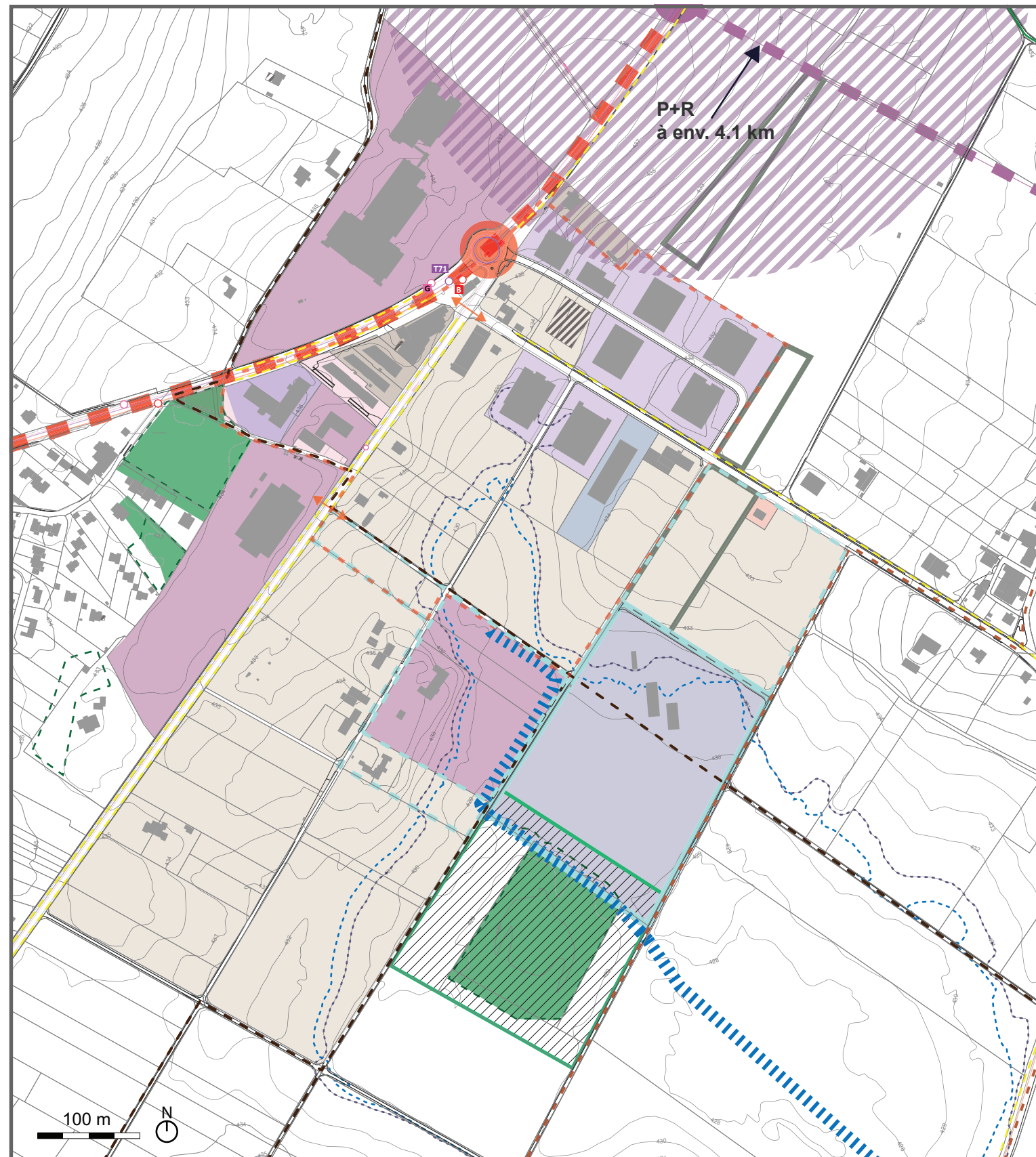


### Carte des contraintes
























-  Surfaces d'assolement (SDA)
-  Secteur pour l'agriculture spéciale (P. dir. cant.)
-  Cadastre viticole - vignes protégées
-  Zone des bois et forêts / cadastre forestier
-  Arbres isolés
-  Pér. protégés, plan de site: hameau d'Essert
-  Site naturel - ruines du château de Rouëlbeau
-  Site prioritaire flore
-  Site de reproduction des batraciens
-  Gazoduc soumis à l'OPAM / Périmètre boule de feu autour du segment déplacé en 2015 - R 0
-  Bâtiment soumis à l'OPAM (Cercle des agriculteurs)
-  Route soumise à l'OPAM (Route de Thonon)
-  Rouëlbeau - Seymaz / Espace minimal
-  Carte de danger - Danger fort / moyen / résiduel
-  Cote 431 m / ~ carte indicative de danger
-  Nappe temporaire «la Capite»
-  Sens d'écoulement des eaux
-  Sites pollués : Site de stockage / Aire d'exploitation
-  Poste de transformation dans le périmètre d'étude
-  Bâtiment en projet dans le périmètre d'étude
-  Bâtiments et annexes à vocation résidentielle dans le périmètre d'étude
-  Périmètre d'étude

Données : SITG





### Carte des enjeux

-  Périmètre d'étude
  -  Zone des bois et forêts / cadastre forestier
  -  Pistes cyclables / Chemins cantonaux - communaux
  -  Promotion de la biodiversité (SBP) - à confirmer
  -  Zone sportive / Extension indicative (P. dir. comm.)
  -  Renaturation de cours d'eau avec effets importants sur le territoire: projet réalisé
  -  Limites de la carte de danger
  -  Cote 431 m / ~ carte indicative de danger
  -  Arrêts - lignes de bus
  -  Extension urbaine à dominante habitation (PDc)
  -  Axe, liaison structurante TC (PDc) et liaison structurante paysagère MD (PDc)
  -  Liaisons MD à améliorer
  -  Centralité à créer (PDc) / Carr. à améliorer (PDcom)
  -  Nouveau tronçon routier et autoroutier, échangeur et P+R à étudier (PDc)
- Structure de la propriété :
-  ZA Pallanterie
  -  FTI
  -  Etat de Genève
  -  C. Meinier
  -  C. Collonge-Bellerive
  -  SIG
  -  Cercle des agriculteurs de Genève
  -  Particuliers
  -  Entreprises

Source des données : SITG

