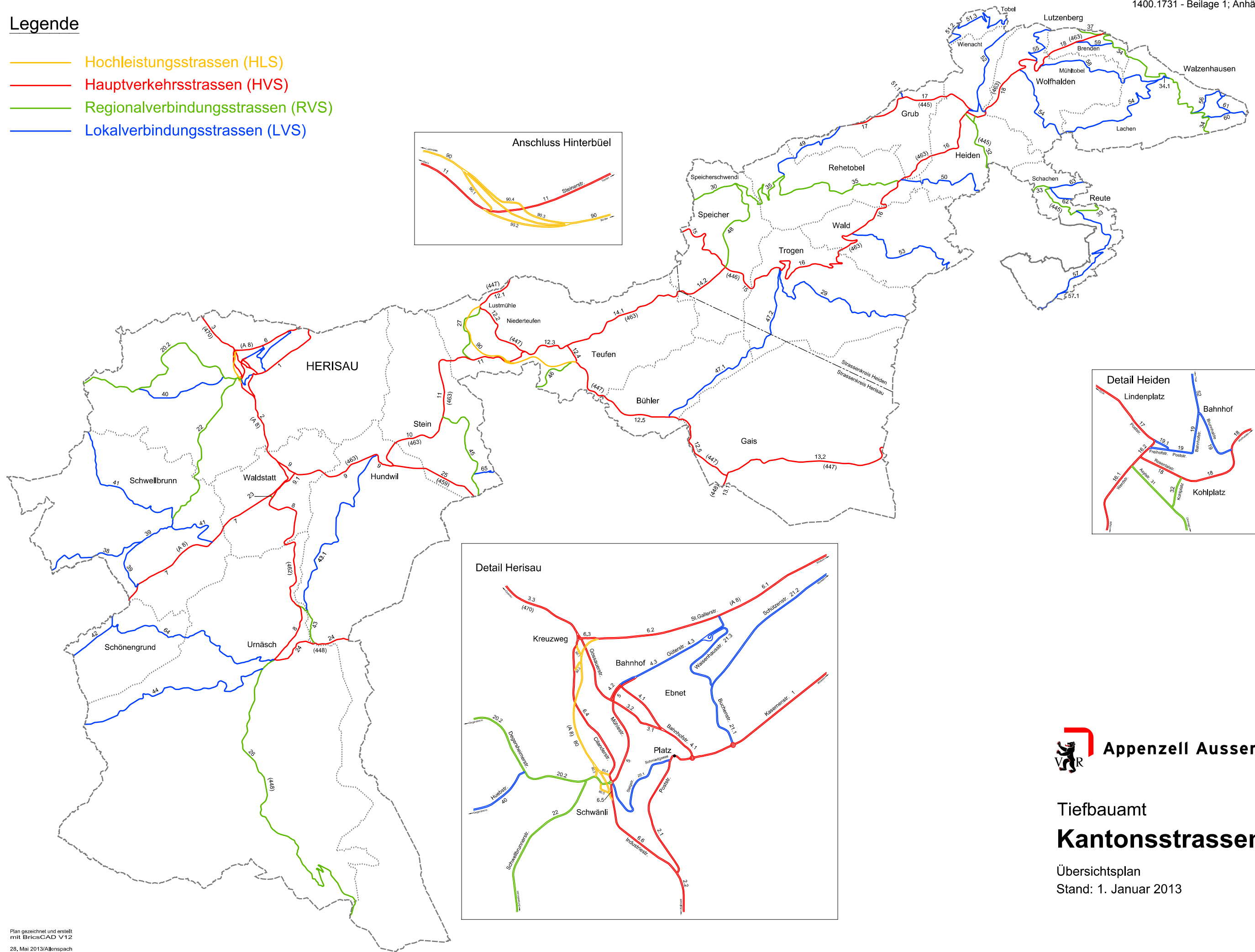
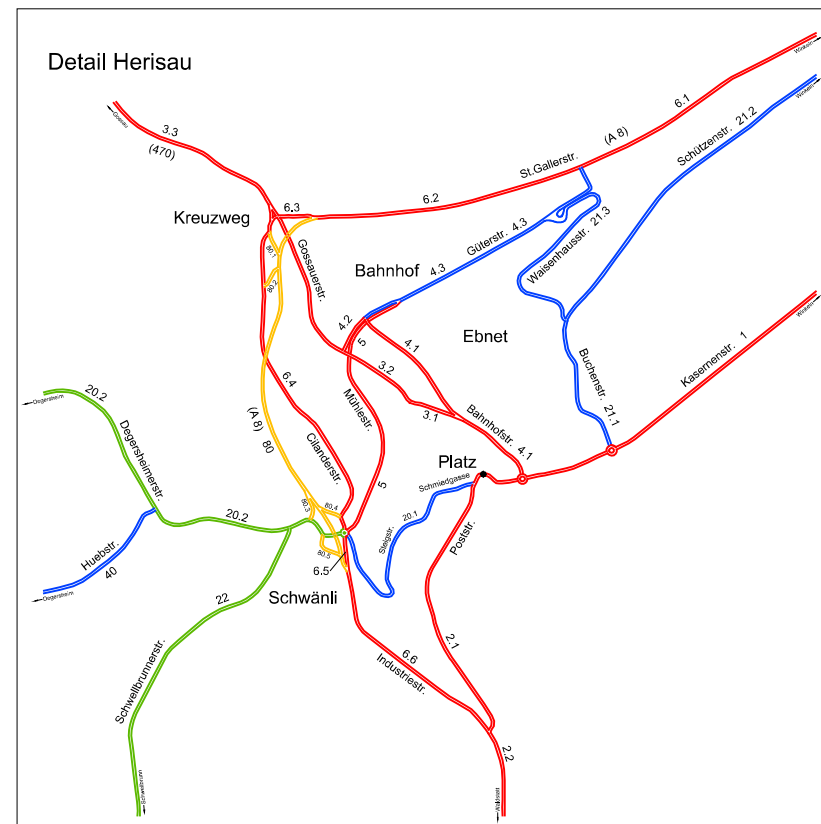
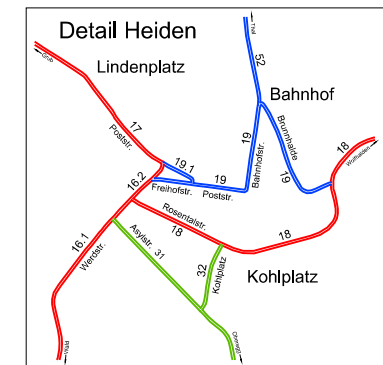
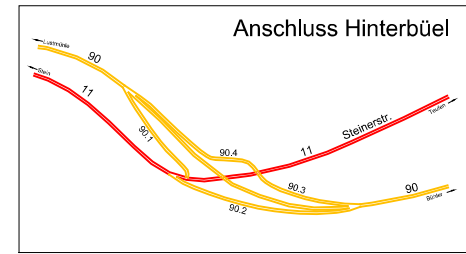


Legende

- Hochleistungsstrassen (HLS)
- Hauptverkehrsstrassen (HVS)
- Regionalverbindungsstrassen (RVS)
- Lokalverbindungsstrassen (LVS)

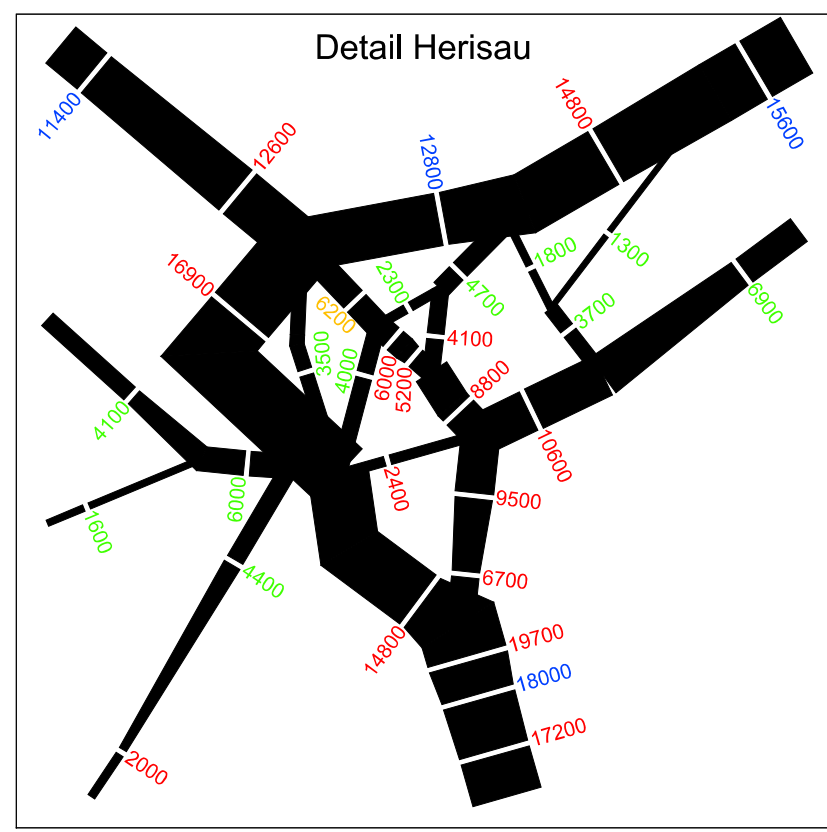
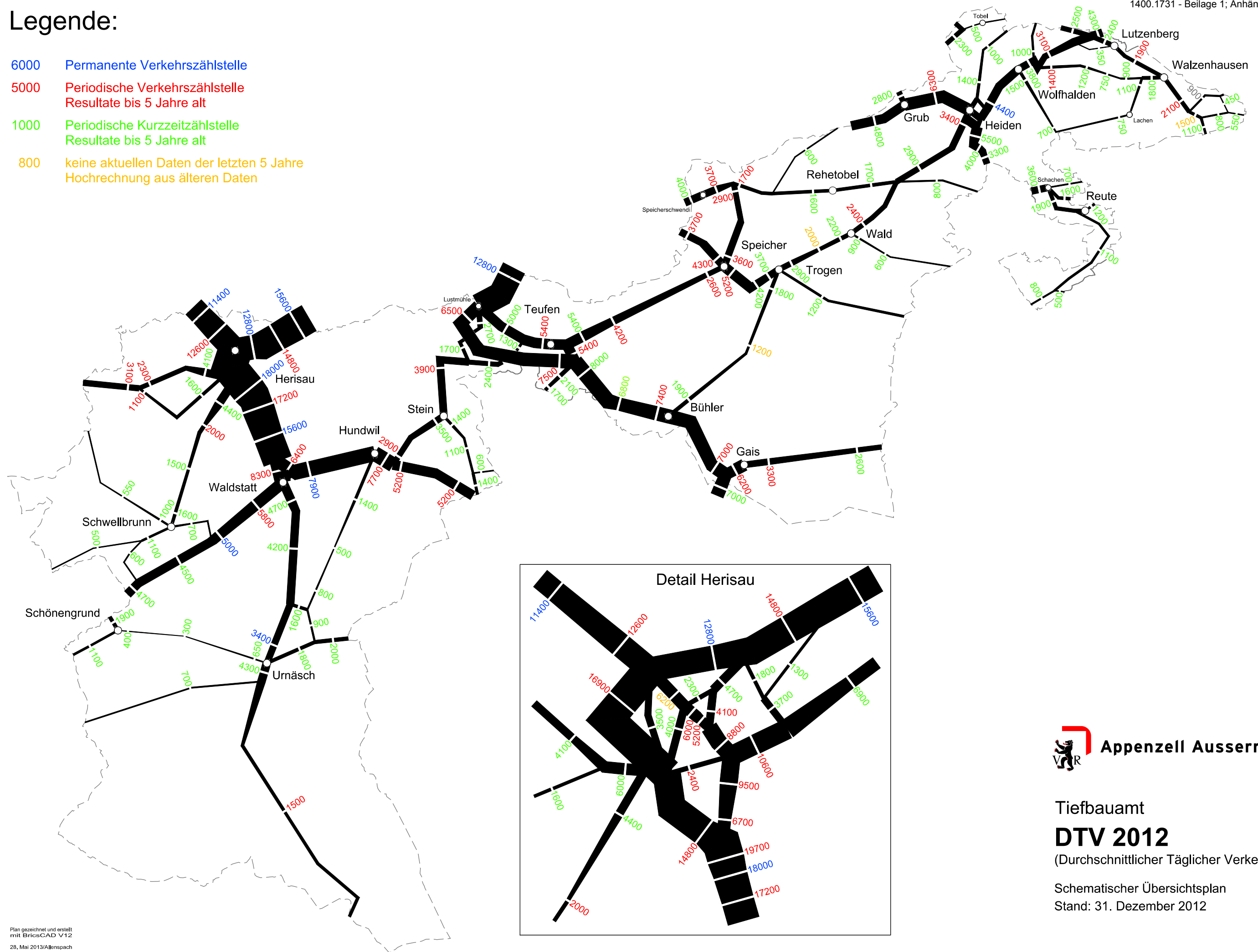


Tiefbauamt Kantonsstrassennetz

Übersichtsplan
Stand: 1. Januar 2013

Legende:

- 6000 Permanente Verkehrszählstelle
- 5000 Periodische Verkehrszählstelle
Resultate bis 5 Jahre alt
- 1000 Periodische Kurzzeitzählstelle
Resultate bis 5 Jahre alt
- 800 keine aktuellen Daten der letzten 5 Jahre
Hochrechnung aus älteren Daten

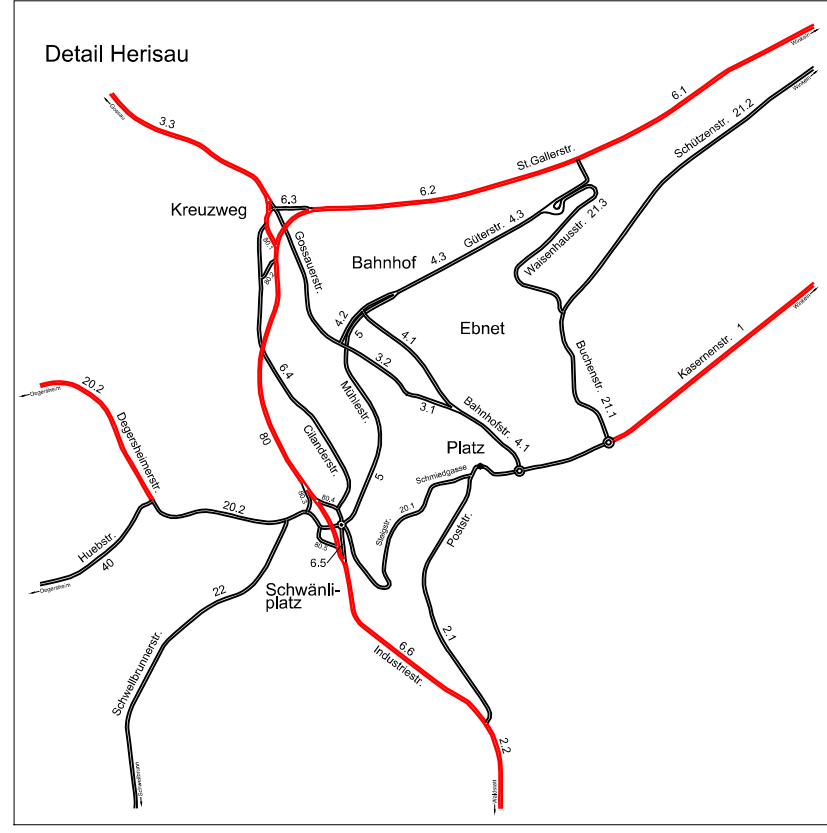
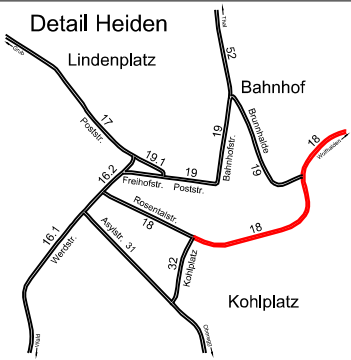
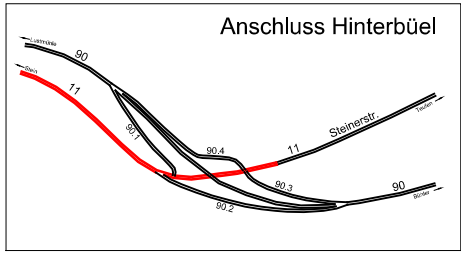
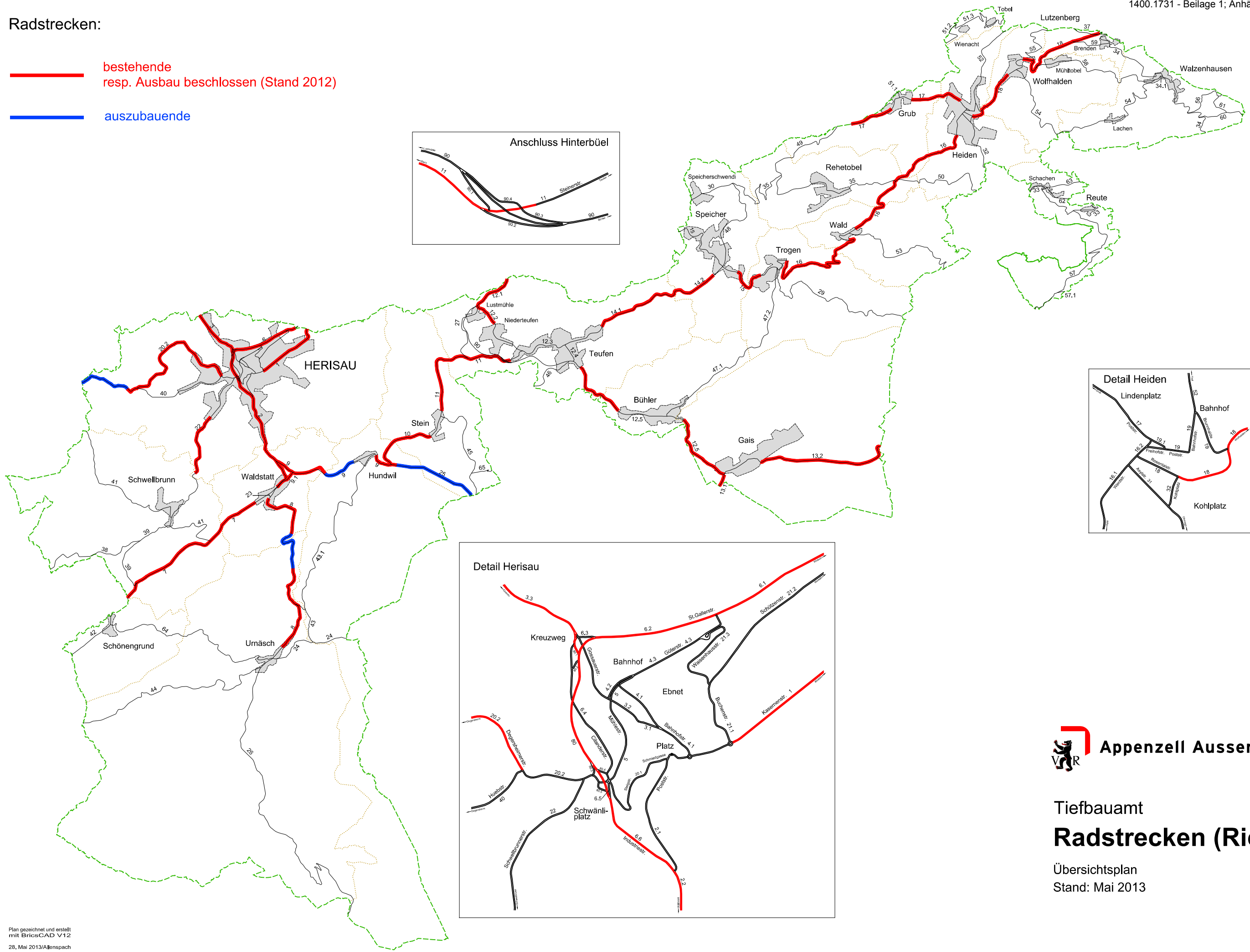


Tiefbauamt
DTV 2012
 (Durchschnittlicher Täglicher Verkehr in Fz/Tag)
 Schematischer Übersichtsplan
 Stand: 31. Dezember 2012

Plan gezeichnet und erstellt mit EricsCAD V12
 28. Mai 2013/Allenspach
 G:\Projekt\CAD\DWG\Tbuke\00 Kanton\DTV 2012_RR.dwg

Radstrecken:

- bestehende resp. Ausbau beschlossen (Stand 2012)
- auszubauende



Tiefbauamt
Radstrecken (Richtplan)

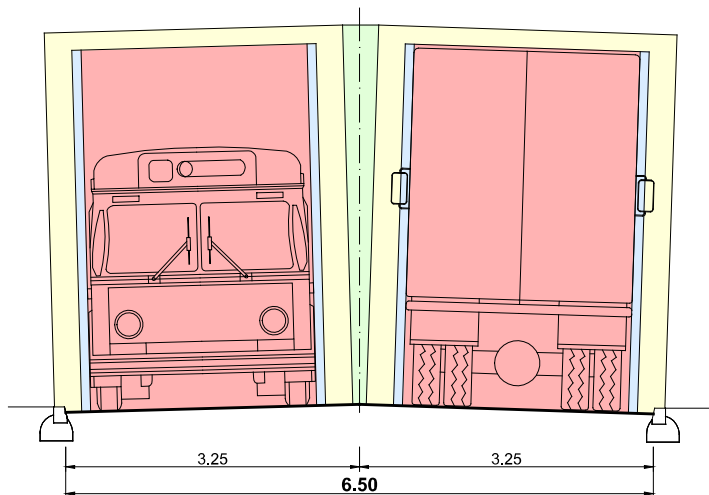
Übersichtsplan
 Stand: Mai 2013

Plan gezeichnet und erstellt mit EricsCAD V12
 28. Mai 2013/Alenspach
 G:\Projekt\CAD\DWG\Tbuke\00 Kanton\Radstrecken_RR.dwg

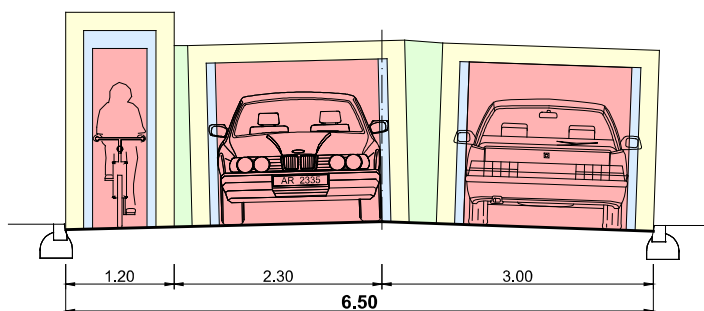
Geometrische Normalprofile für:

Hauptverkehrsstrassen (HVS)

Begegnungsfall LkW / LkW (80 km/h)

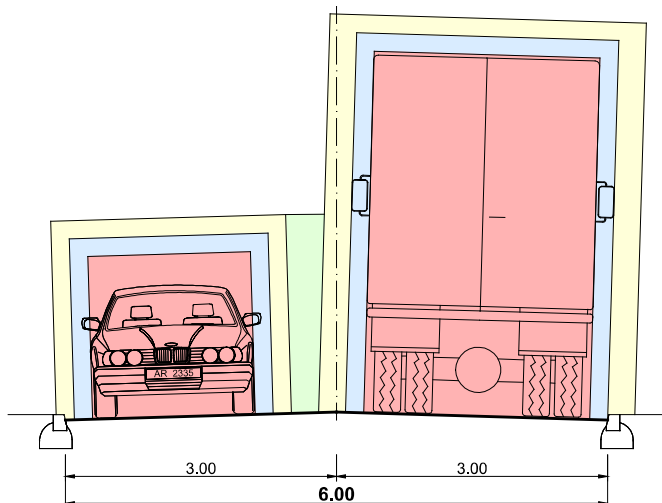


Begegnungsfall Rdf / PW / PW (50 - 80 km/h)



Regionalverbindungsstrassen (RVS)

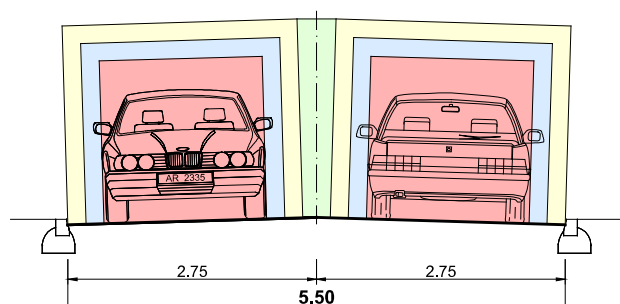
Begegnungsfall PW / LkW (50 - 80 km/h)



- Grundabmessungen
- Bewegungsspielraum
- Sicherheitszuschlag
- Gegenverkehrszuschlag

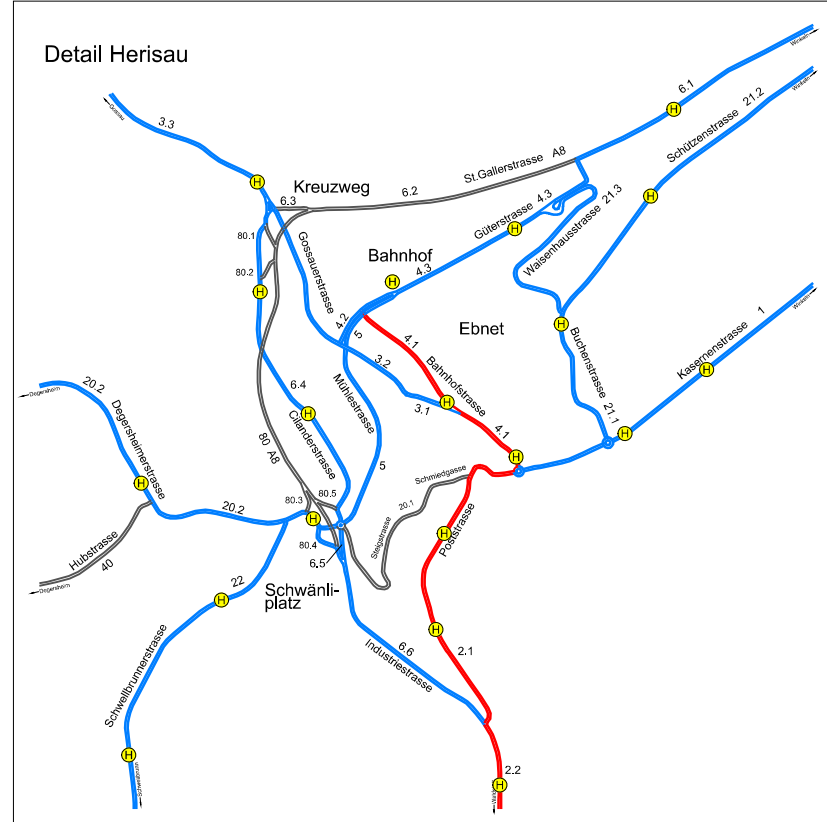
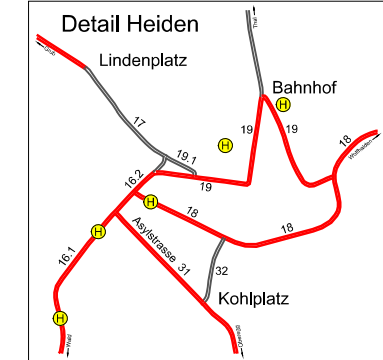
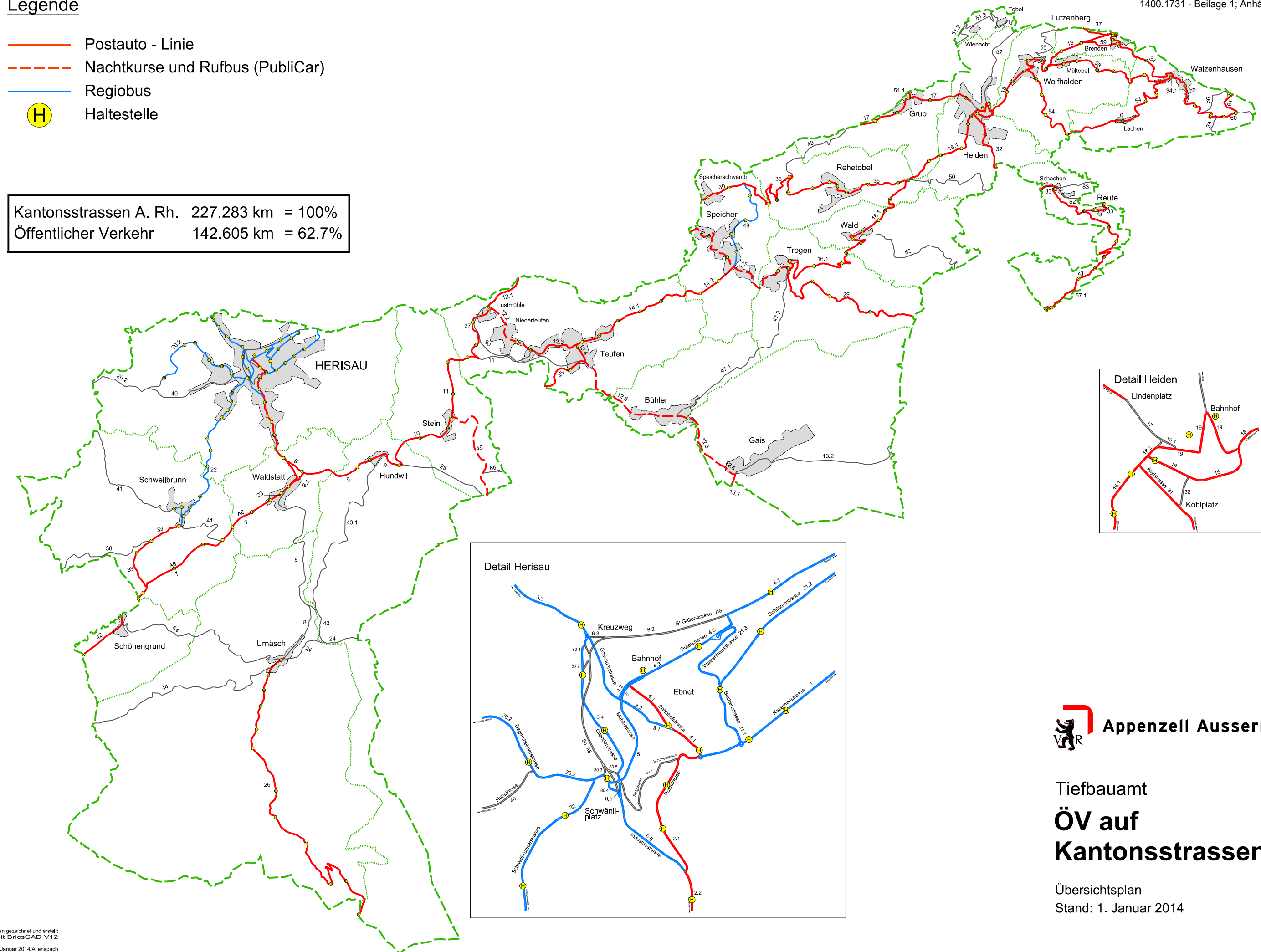
Lokalverbindungsstrassen (LVS)

Begegnungsfall PW / PW (50 - 80 km/h)



- Postauto - Linie
- - - Nachtkurse und Rufbus (PubliCar)
- Regiobus
- H Haltestelle

Kantonsstrassen A. Rh. 227.283 km = 100%
 Öffentlicher Verkehr 142.605 km = 62.7%



Tiefbauamt
**ÖV auf
 Kantonsstrassen**

Übersichtsplan
 Stand: 1. Januar 2014

Plan gezeichnet und erstellt mit BricsCAD V12
 1. Januar 2014/Alenspach
 G:\Projekte\CAD\DWG\Tbuke\00 Kanton\Postautorouten RR (2013).dwg



Appenzell Ausserrhoden

7.7 Überblick Nebenanlagen TBA

Nebenanlagen von Strassen sind Bauten und Anlagen, die vorwiegend den Aufgaben des Strassenunterhalts dienen, wie Werkhöfe, Wegmacherhütten, Salzsilos, Schneeablagerungsplätze etc.



Lage Werkhof Herisau

Der Werkhof Herisau an der Alpsteinstrasse (hinter der Coop-Tankstelle) ist in den Gebäuden einer ehemaligen Stickereifabrik untergebracht.

Total arbeiten 15 Angestellte hier, die für das Hinterland zuständig sind.



Lage Werkhof Heiden

Der Werkhof Heiden in Bissau liegt am Ortsende an der Obereggerstrasse. Die umliegenden Gemeinden beziehen Streusalz ab den Silos des TBA. Total arbeiten 18 Angestellte hier, die für das Vorderland zuständig sind.



Lage Stützpunkt Gais

Der Stützpunkt Weier, Gais wurde 1996 zusammen mit der Mehrzweckhalle der Gemeinde realisiert.

In Gais sind 4 Mitarbeiter stationiert, die für die Strassen im Mittelland zuständig sind.



Lage Stützpunkt Urnäsch

Der Stützpunkt Furt, Urnäsch, dient dem Materialumschlag und der Lagerung von Material, Geräten und Fahrzeugen. Er wird je nach Bedarf personell von Herisau aus besetzt.




Appenzell Ausserrhoden

7.8 Liste Controlling Strassenbauprogramm 2011 – 2014

Proj. Nr.	Str. Nr.	Gemeinde	Strecke	Teilstück
Ausbauten Hinterland				
1 286	43	Hundwil	Hundwil - Zürchersmühle	Munitionsdepot - Aeschen
1 512	9	Hundwil	Waldstatt - Hundwil	Aufwertung Ortsdurchfahrt
1 501	43	Hundwil	Hundwil - Zürchersmühle	Hinterebnet - Munitionsdepot
1 417	41	Schwellbrunn	Schwellbrunn - Degersheim	Sommertal - Glatt
1 496	41	Schwellbrunn	Schwellbrunn - Degersheim	Säntisblick - Glattberg
1 269	10	Stein	Sonderau - Stein	Post Stein - Schnädt
1 502	7	Waldstatt	Waldstatt - Schönengrund	Hirschenkreuzung - Scheibenböhl
1 578	20	Herisau	Schmidgasse / Steig	Platz - Schwänli
938	21	Herisau	Schützenstrasse	Friedhof - SOB Überführung
Ausbauten Mittelland				
1 470	47	Bühler	Bühler - Trogen	Egg - untere Rüti
1 509	12	Teufen	St. Gallen - Teufen	Sanierung Ortsdurchfahrt
0973	11	Teufen	Stein - Teufen	Hinterbühl - Sternen
Ausbauten Vorderland				
1 323	16	Heiden	Trogen - Heiden	Einl. Gerbestrasse - COOP
0756	37	Lutzenberg	Thal - Lutzenberg	Kantonsgrenze - Haus Bischof
1 517	57	Reute	Reute - Altstätten	Sturzenhard - Mohren
1 487	57	Reute	Reute - Altstätten	Steinegocht - Knollhusen
1 488	15/16	Trogen	Speicher - Heiden	Bahnhof - Landsgemeindeplatz
1 523	16	Trogen	Trogen - Heiden	Oberstall - Gruenholz
1 475	16	Trogen	Trogen - Heiden	Goldachbrücke - Oberstall
1 346	16	Wald	Trogen - Heiden	Gruenholz - Ortsanfang 2. Etappe
1 503	16	Wald	Trogen - Heiden	Post - Tannenweidli
1 534	55	Wolfhalden	Wolfhalden - Thal	Unterlindenberg - Vorderhasli
Brücken und spezielle Kunstbauten				
1 409	9	Waldstatt	Waldstatt - Hundwil	Steblichbachbrücke
1 520	26	Urnäsch	Urnäsch - Schwägalp	Dürrenbachbrücke
1 211	10	Stein/Teufen	Stein - Teufen	Gmündertobelbrücke
1 582	8	Urnäsch	Waldstatt - Urnäsch	Saienbrücke
Diverse				
		Appenzellerbahnen; Sanierung Bahnübergänge		
1 442		Werkhof Heiden, Ersatzbau Werkstatt- und Bürotrakt		
		Lärmschutz entlang Kantonsstrassen gemäss Programmvereinbarung Bund		

Stand: 21.01.2014

Legende:



Projekt im Bau oder bereits realisiert

Projekt genehmigt und baureif

Projekt in Projektierung oder Genehmigung, keine Schwierigkeiten, termingerecht

Projekt in Bearbeitung, Schwierigkeiten oder Einsprachen, Terminverzögerungen

Projekt kritisch, Realisierung in Periode nicht absehbar

Projekt auf Zubringer Appenzellerland, Realisierung durch Bund



Appenzel Ausserrhoden

7.9 Statistik Erneuerung Kantonsstrassennetz 1994 - 2012

