




KANTON APPENZELL I.RH.
Bezirk Schlatt-Haslen



KANTONALER NUTZUNGSPLAN RÜTI

Deponie für sauberes Aushubmaterial (Deponie Typ A)

Planmappe

Inhalt:

- 18.14 - 01 Kantonaler Nutzungsplan Rütli, Deponie für sauberes Aushubmaterial
Ausgangszustand Situation 1:1'000
- 18.14 - 02 Kantonaler Nutzungsplan Rütli, Deponie für sauberes Aushubmaterial
Betriebszustand, Situation 1:1'000
- 18.14 - 03 Kantonaler Nutzungsplan Rütli, Deponie für sauberes Aushubmaterial
Rekultivierung und landschaftliche Endgestaltung, Situation 1:1'000
- 18.14 - 04 Kantonaler Nutzungsplan Rütli, Deponie für sauberes Aushubmaterial
Rekultivierung und landschaftliche Endgestaltung, Schnitte 1:500
- 18.14 - 05 Kantonaler Nutzungsplan Rütli, Deponie für sauberes Aushubmaterial
Planungsbericht
- 18.14 - 06 Kantonaler Nutzungsplan Rütli, Deponie für sauberes Aushubmaterial
Reglement

Projektverfasser:

Datum: 24.11.2020

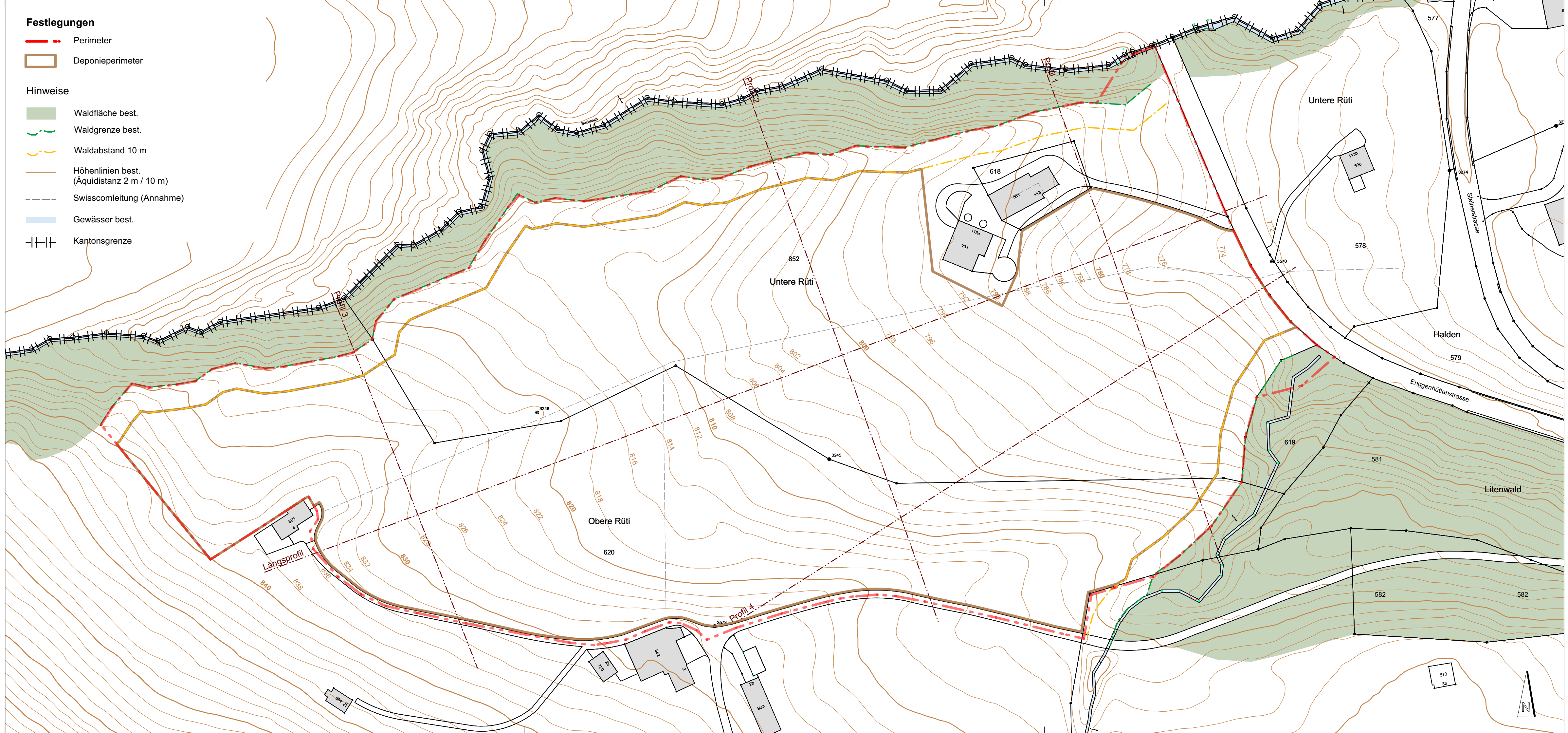
BRUNNER
LANDSCHAFTSARCHITEKTEN 

Brunner Landschaftsarchitekten GmbH BSLA
Dürrenmattstrasse 36 Tel. 071 290 02 55
9000 St.Gallen Fax 071 290 02 56
info@brunner-la.ch www.brunner-la.ch

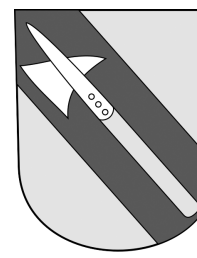
Deponiebetreiber/Bauherr:

ReConterra AG


ReConterra AG
Industriestrasse 15
9050 Appenzell



KANTON APPENZELL I.R.H.
Bezirk Schlatt-Haslen



KANTONALER NUTZUNGSPLAN
RÜTI

**Deponie für sauberes Aushubmaterial
(Deponie Typ A)**

Ausgangszustand

Situation M 1:1'000

Plan Nr.: 18.14 - 01
Datum: 24.11.2020

Öffentliche Auflage vom _____ bis _____

Erlassen durch die Ständekommission am:








Der reg. Landammann :

Der Ratschreiber :


Erlassen durch den Grossen Rat am:

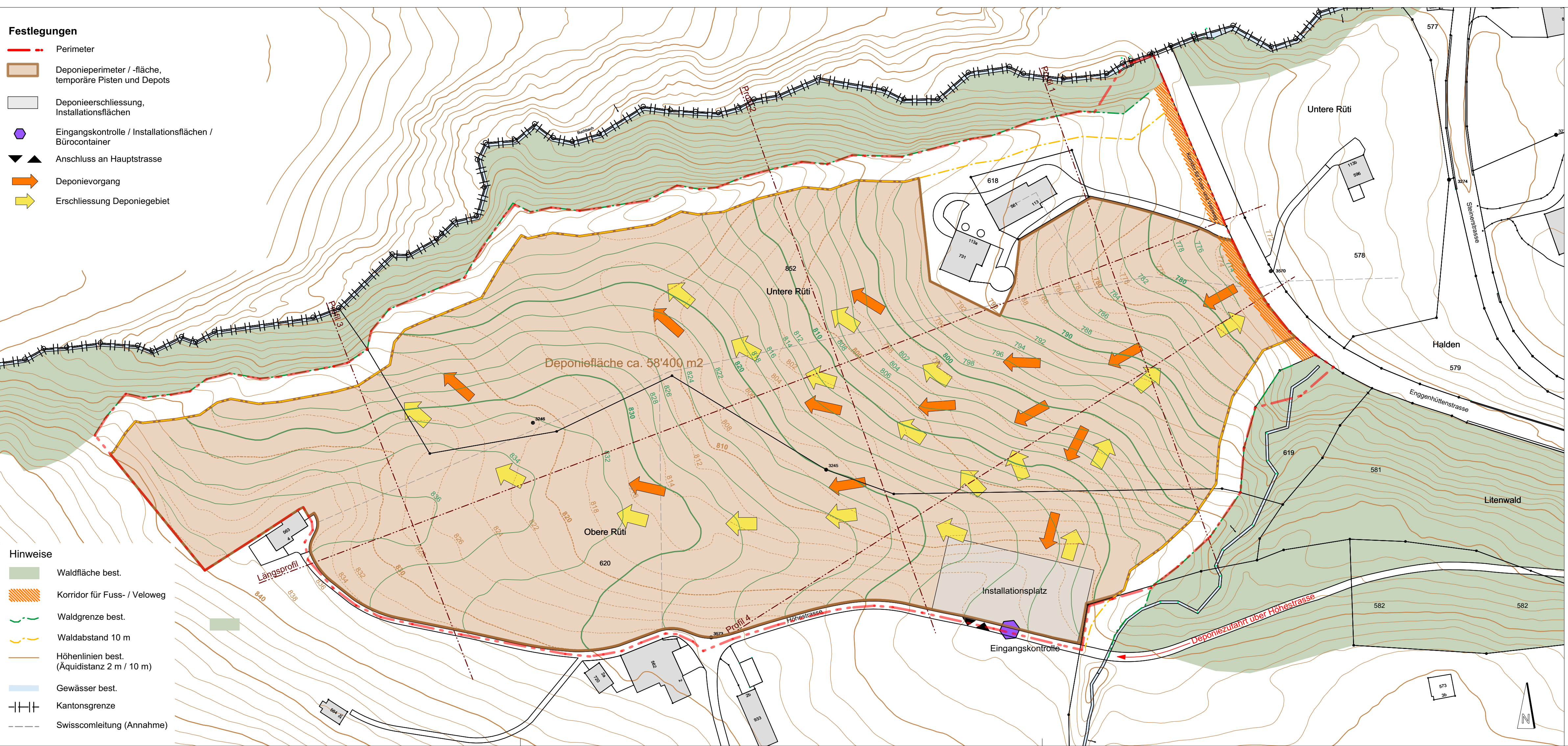
Der Grossratspräsident :

Festlegungen


-  Perimeter
-  Deponieperimeter / -fläche, temporäre Pisten und Depots
-  Deponieerschliessung, Installationsflächen
-  Eingangskontrolle / Installationsflächen / Bürocontainer
-  Anschluss an Hauptstrasse
-  Deponievorgang
-  Erschliessung Deponiegebiet

Hinweise

-  Waldfläche best.
-  Korridor für Fuss- / Veloweg
-  Waldgrenze best.
-  Waldabstand 10 m
-  Höhenlinien best. (Äquidistanz 2 m / 10 m)
-  Gewässer best.
-  Kantonsgrenze
-  Swisscomleitung (Annahme)



KANTON APPENZELL I.RH.
Bezirk Schlatt-Haslen



KANTONALER NUTZUNGSPLAN
RÜTI

**Deponie für sauberes Aushubmaterial
(Deponie Typ A)**

Betriebszustand

Situation M 1:1'000

Plan Nr.: 18.14 - 02
Datum: 24.11.2020

Öffentliche Auflage vom _____ bis _____

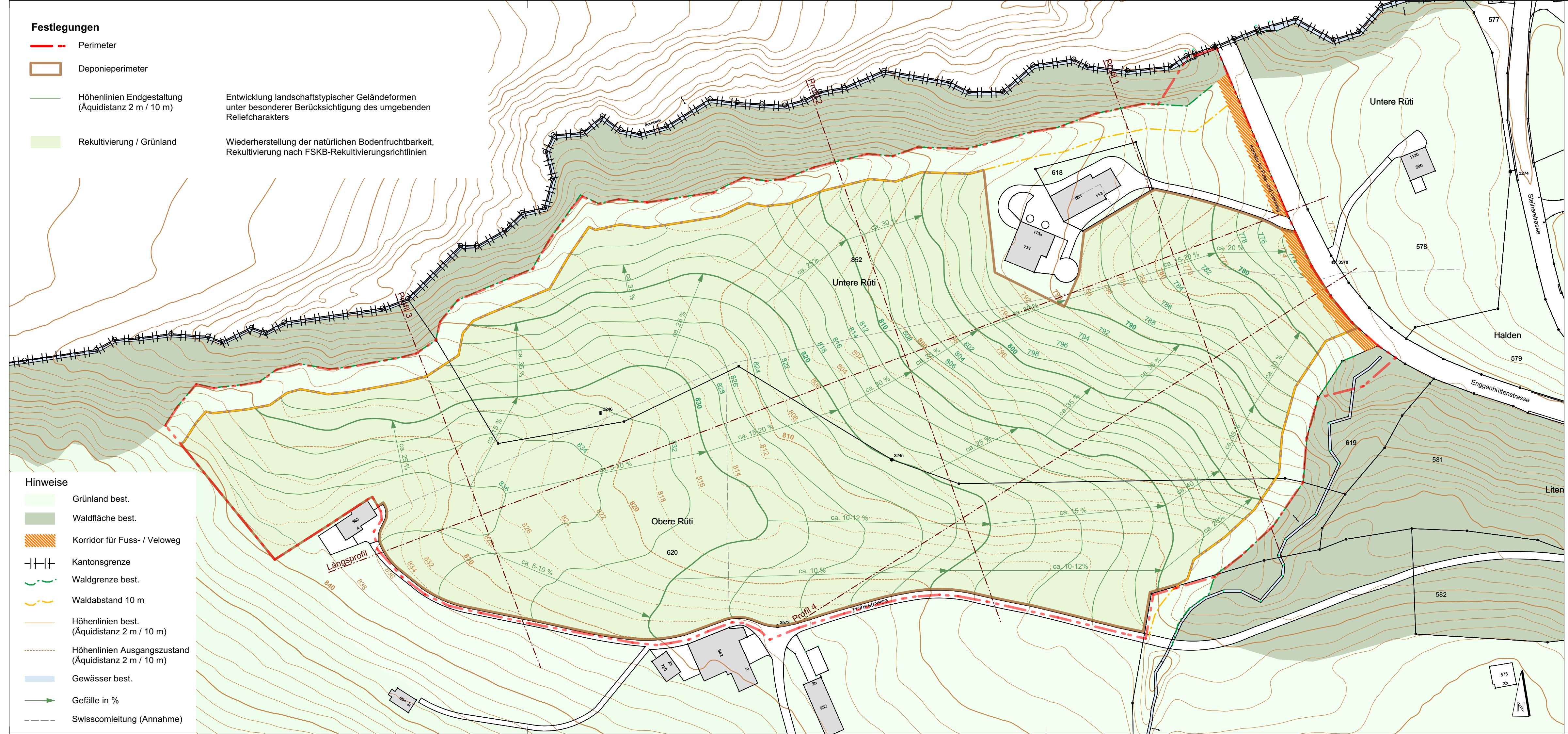
Erlassen durch die Standeskommission am:

Der reg. Landammann :

Der Ratschreiber :

Erlassen durch den Grossen Rat am:

Der Grossratspräsident :



- Festlegungen**
- - - Perimeter
 - Deponieperimeter
 - Höhenlinien Endgestaltung (Äquidistanz 2 m / 10 m)
 - Rekultivierung / Grünland


Entwicklung landschaftstypischer Geländeformen unter besonderer Berücksichtigung des umgebenden Reliefcharakters

Wiederherstellung der natürlichen Bodenfruchtbarkeit, Rekultivierung nach FSKB-Rekultivierungsrichtlinien

- Hinweise**
- Grünland best.
 - Waldfläche best.
 - Korridor für Fuss- / Veloweg
 - Kantonsgrenze
 - - - Waldgrenze best.
 - - - Waldabstand 10 m
 - Höhenlinien best. (Äquidistanz 2 m / 10 m)
 - - - Höhenlinien Ausgangszustand (Äquidistanz 2 m / 10 m)
 - Gewässer best.
 - ➔ Gefälle in %
 - - - Swisscomleitung (Annahme)



KANTON APPENZELL I.RH.
Bezirk Schlatt-Haslen



KANTONALER NUTZUNGSPLAN
RÜTI

Deponie für sauberes Aushubmaterial
(Deponie Typ A)

Rekultivierung und landschaftliche Endgestaltung

Situation M 1:1'000

Plan Nr.: 18.14 - 03
Datum: 24.11.2020

Öffentliche Auflage vom _____ bis _____

Erlassen durch die Standeskommission am:

Der reg. Landammann :

Der Ratschreiber :

Erlassen durch den Grossen Rat am:

Der Grossratspräsident :

KANTONALER NUTZUNGSPLAN
RÜTI

Deponie für sauberes Aushubmaterial
(Deponie Typ A)

Rekultivierung und landschaftliche Endgestaltung

Schnitte M 1:500

Plan Nr.: 18.14 - 04
Datum: 24.11.2020

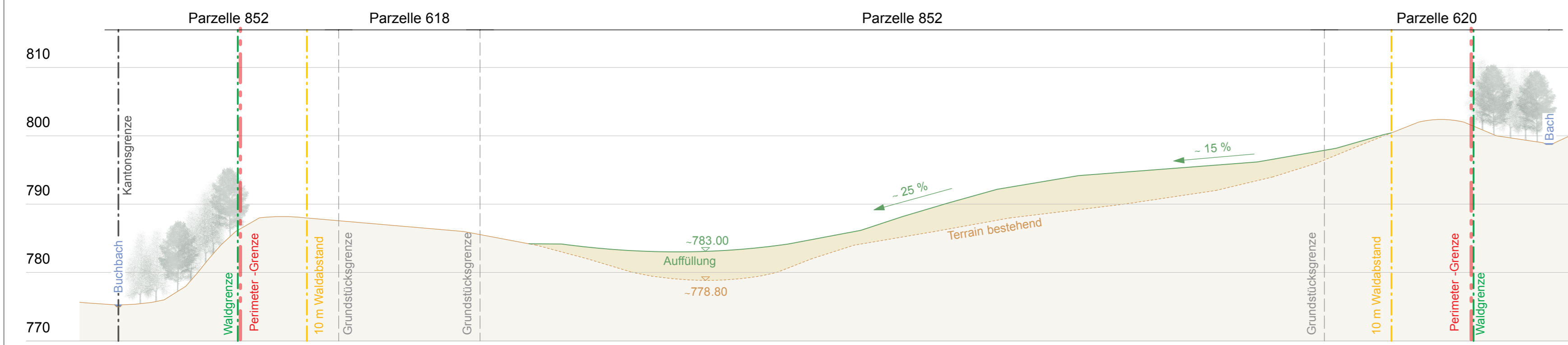
öffentliche Auflage vom _____ bis _____

Erlassen durch die Standeskommission am:

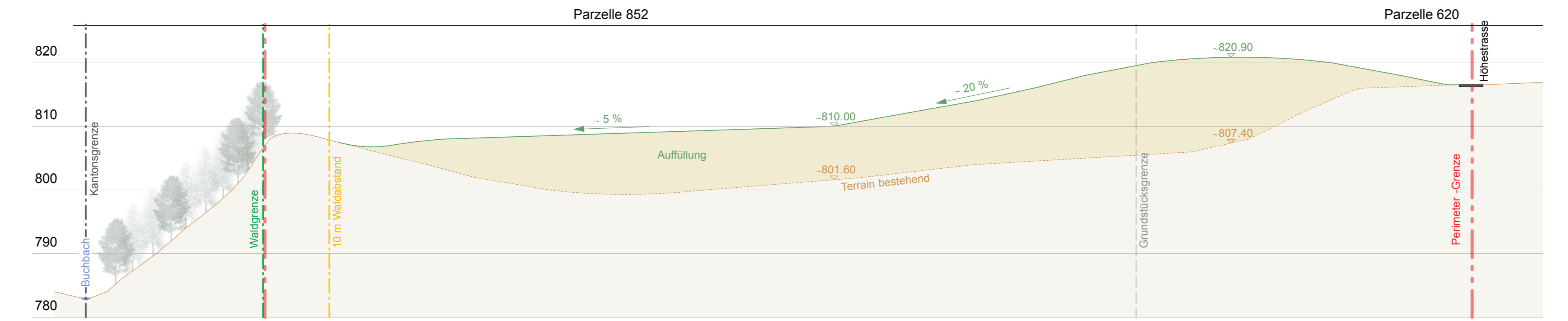
Der reg. Landammann : _____ Der Ratschreiber : _____

Erlassen durch den Grossen Rat am:

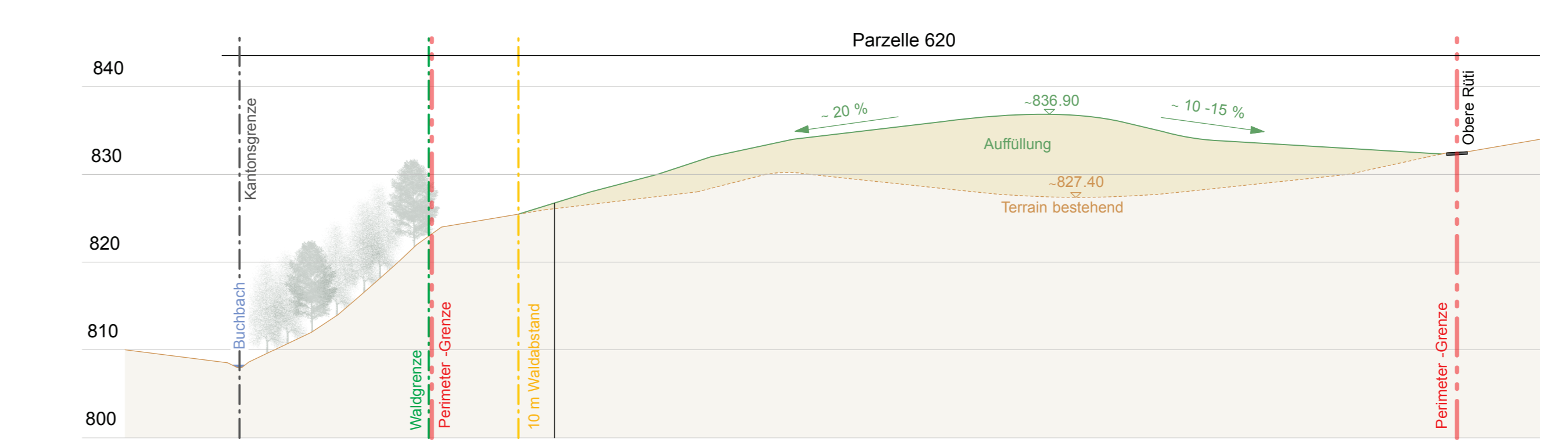
Der Grossratspräsident : _____



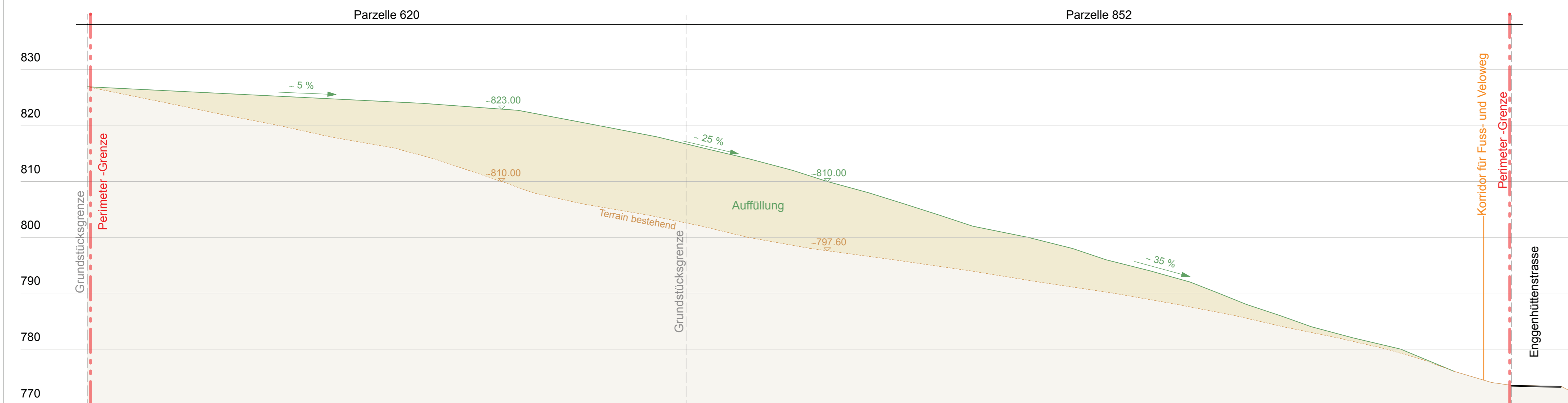
Querprofil 1



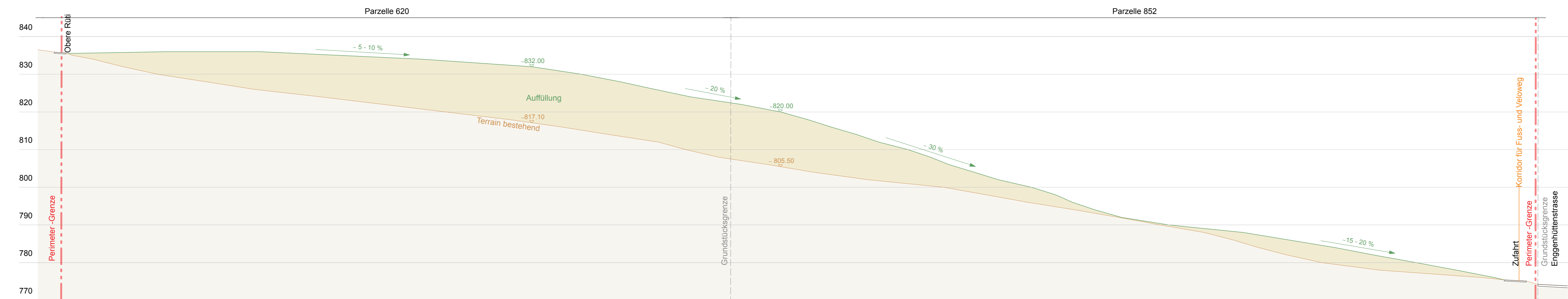
Querprofil 2



Querprofil 3



Querprofil 4



Längsprofil