

GENEHMIGUNGSDOKUMENT

Gutknecht-Stiftung, Zonenplanänderung mit ZPP-Vorschriften

nach Art. 58–61 BauG

Die Änderung beinhaltet:

- Änderung Zonenplan I, Bauzonenplan, Teil Thun, 1:1'000
- Änderung Baulienkataster, Blatt 11 Talacker Lachegrabe, 1:1'000
- Änderung Baureglement, Anhang 3.2, Zonenvorschriften ZPP BA «Gutknecht-Stiftung»

weitere Dokumente erläuternd:

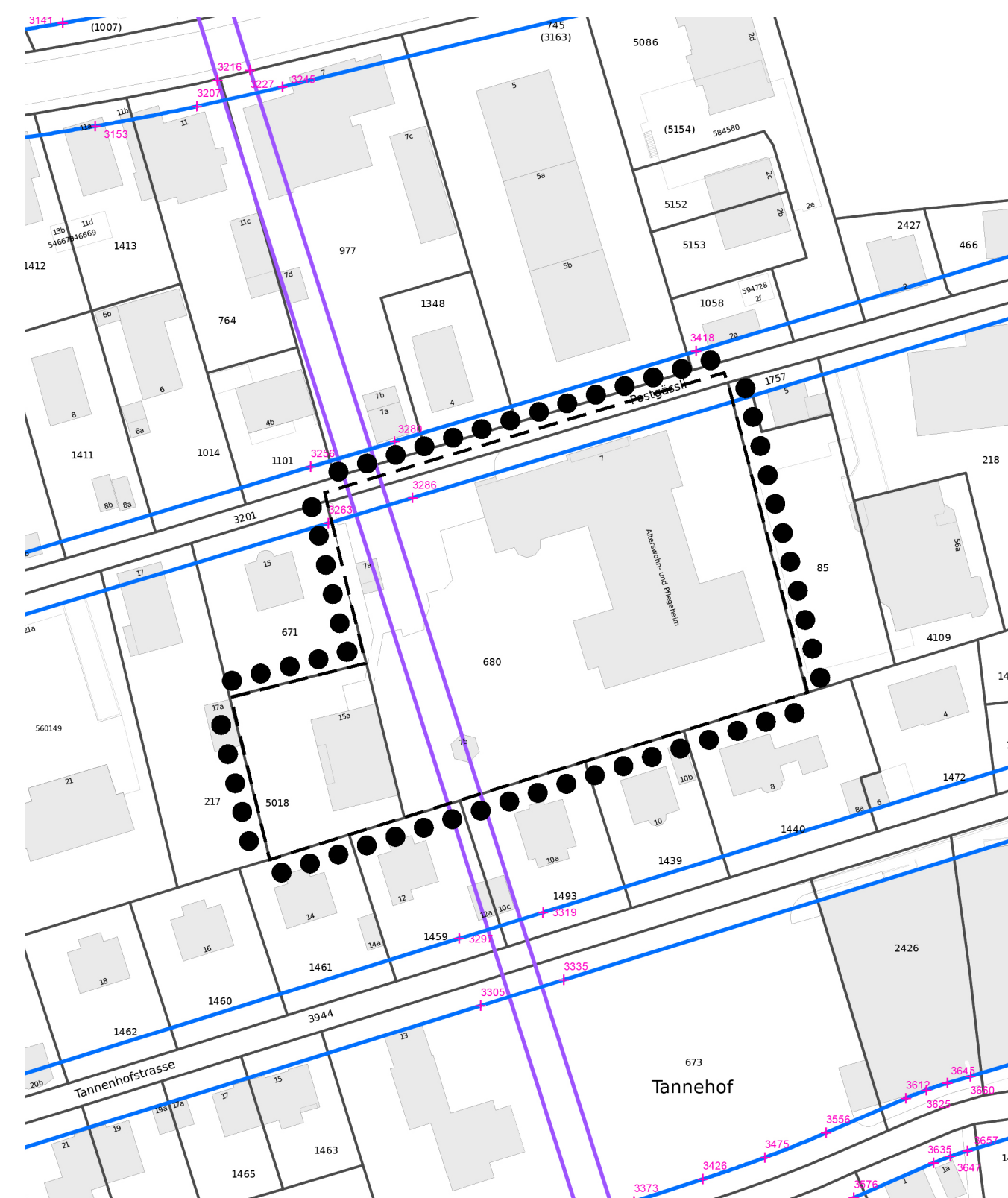
- Erläuterungsbericht (inkl. Ergebnis der öffentlichen Mitwirkung)

Objekt-Nr.: 2.177
 Plan-Nr.: 2.177.02
 Mst.: 1: 1'000

Format: 84.0 x 29.7
 Gez.: aw
 Datum: 09.01.2026

Revidiert:

Alter Zustand



Legende

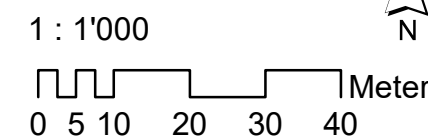
●●●●● Wirkungsperimeter

Festlegungen (innerhalb Wirkungsperimeter)

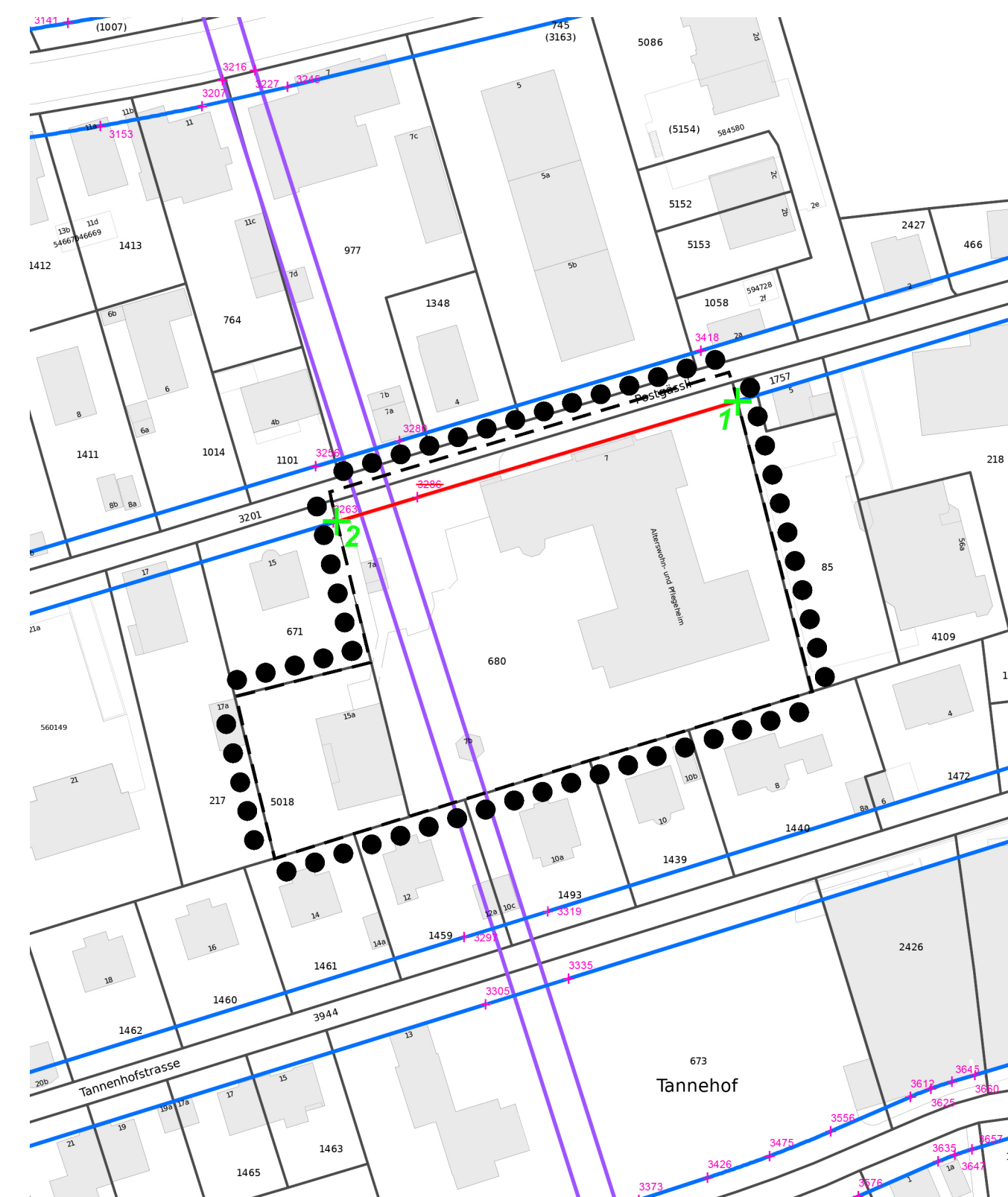
— aufzuhebende Baulinie

Hinweise

— Baulinie
 — Leitungsbaulinie
 + georeferenzierter Stützpunkt der Baulinie



Neuer Zustand



Koordinaten

ID	X-Koordinate	Y-Koordinate
1	2614289.413	1177216.348
2	2614218.330	1177194.973

Genehmigungsvermerke

Öffentliche Mitwirkung:	1. November 2019 bis 31. Januar 2020
Kantonale Vorprüfung:	2. Juni 2021
Publikation im amtlichen Anzeiger:	16. und 23. Oktober 2025
Öffentliche Planaufgabe:	17. Oktober bis 17. November 2025
Einspracheverhandlungen:	-
Erledigte Einsprachen:	-
Unerledigte Einsprachen:	-
Rechtsverwahrungen:	-

Beschlossen durch Gemeinderat:	28. Januar 2026
Stadttrat:	26. März 2026

Namens der Einwohnergemeinde:

Der Stadtpräsident:

Der Stadtschreiber:

Raphael Lanz

Bruno Huwyler Müller

Die Richtigkeit dieser Angaben bescheinigt:

Thun,

Der Stadtschreiber:

Bruno Huwyler Müller

Genehmigt durch das Amt für Gemeinden und Raumordnung: