



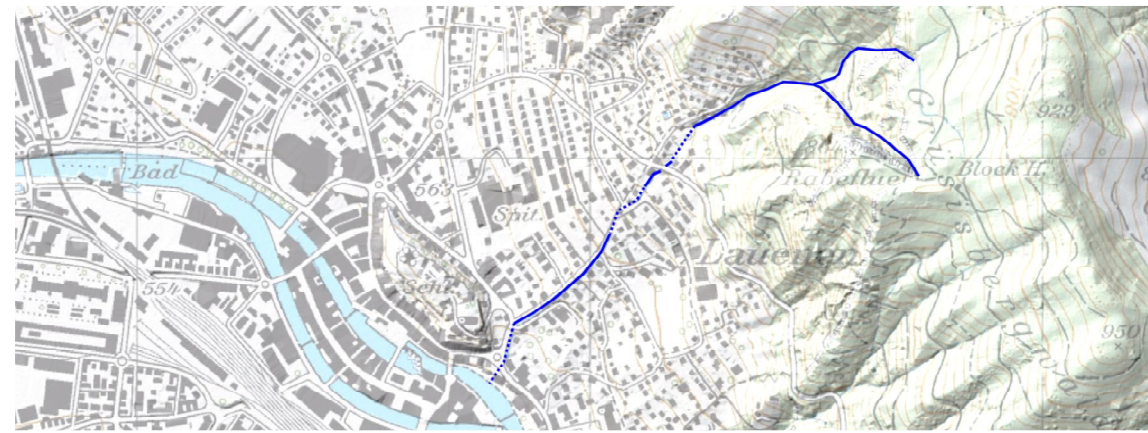
Wasserbauplan

Beilage Nr. 2.3.1.A

Gemeinde	Thun	Datum Dossier	31.07.2018
Erfüllungspflichtiger	Einwohnergemeinde Thun	Revidiert	22.05.2019
Gewässernummer	58367	Projekt-Nr.	2224
Gewässer	Chratzbach	Plandatum	31.07.2018
Plan-Nr.	2224/103A	Planformat	84x30cm

Massnahmen für Geschieberückhalt

Unterlage **Querprofile seitlicher Abtrag 1:200**



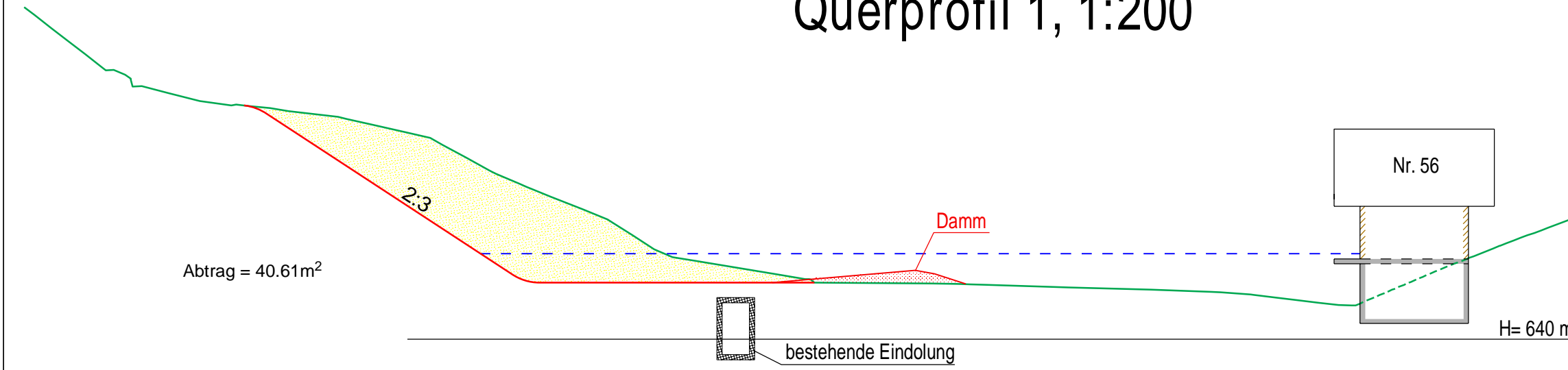
Die Projektverfassenden:



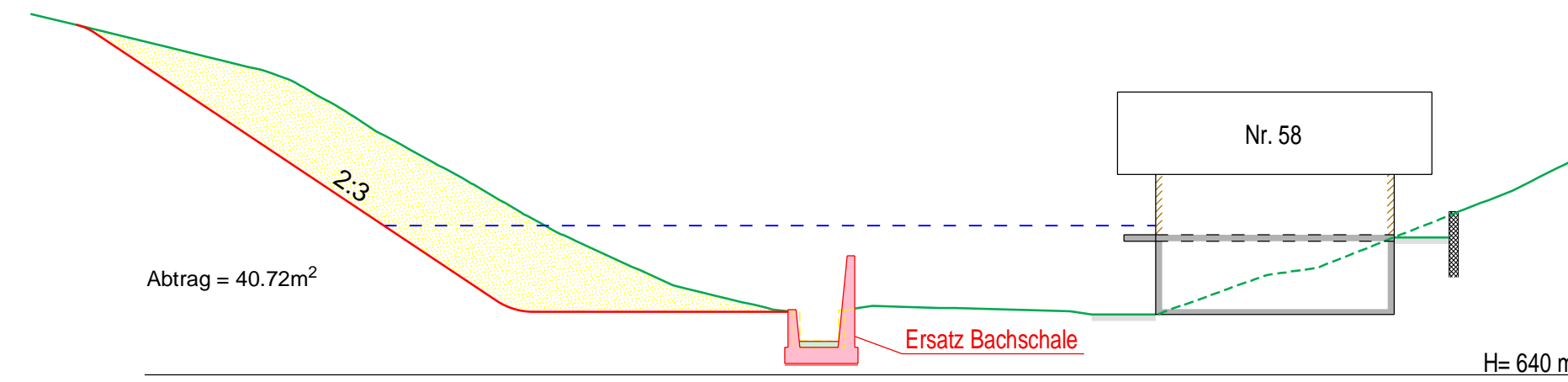
Wasserbauplangenehmigung:

Mit Änderungen aus Einspracheverhandlungen

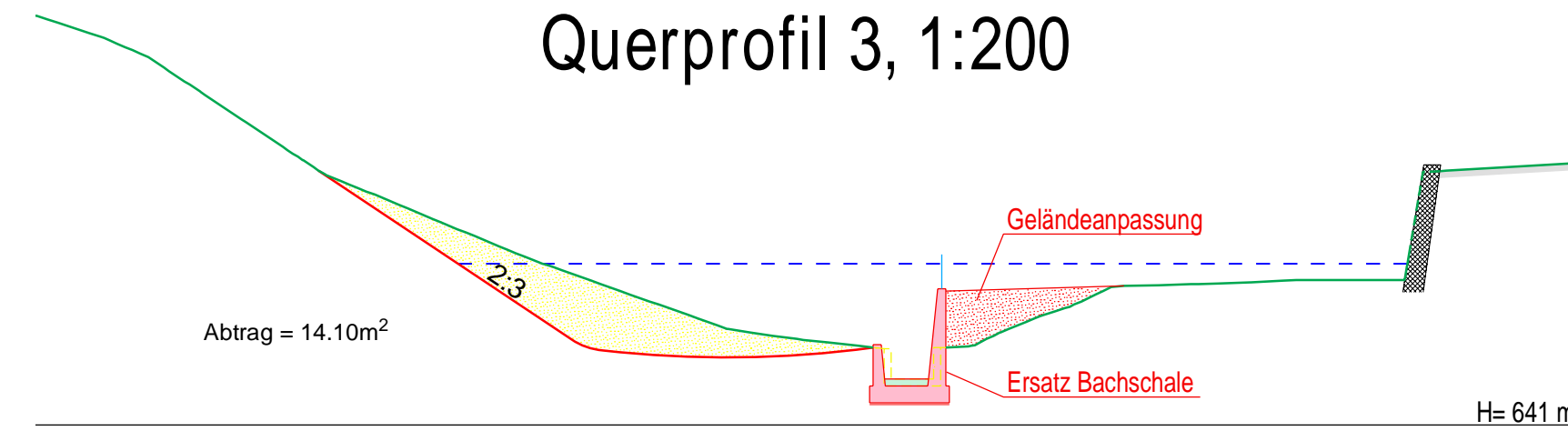
Querprofil 1, 1:200



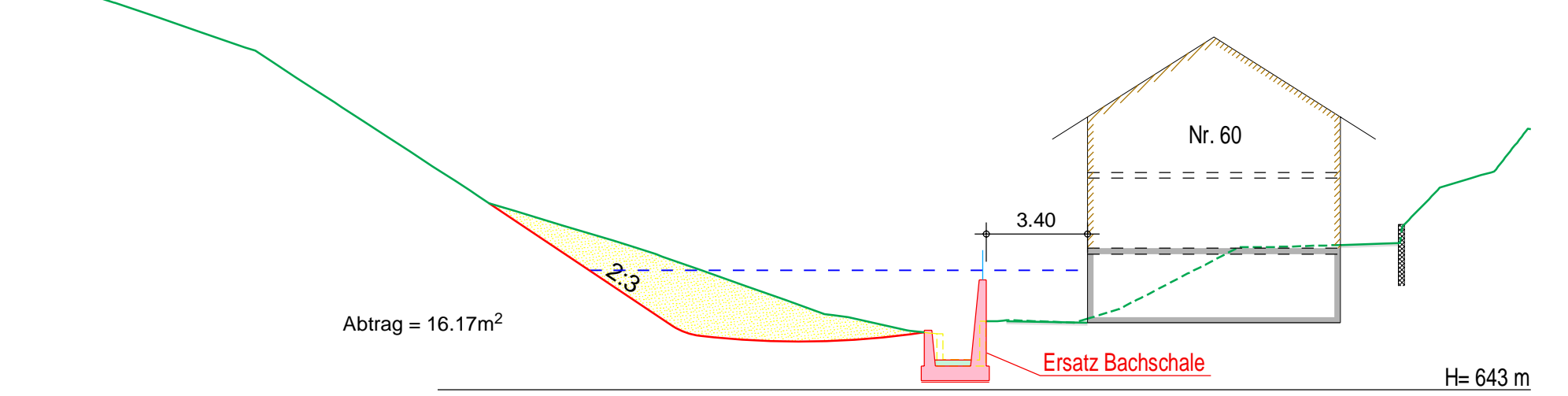
Querprofil 2, 1:200



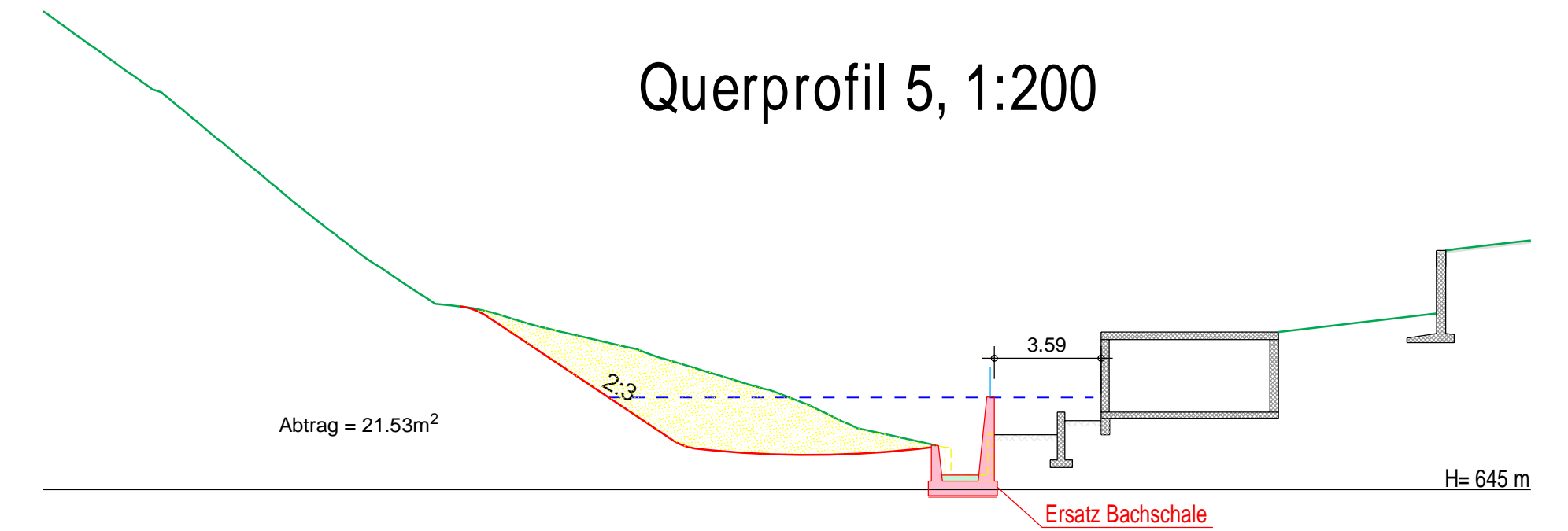
Querprofil 3, 1:200



Querprofil 4, 1:200



Querprofil 5, 1:200



Legende:

- bestehendes Terrain
- neuer Terrainverlauf
- - - ungefähre Ablagerungsfläche bei 10% Verlandungsgefälle