



Einwohnergemeinde Thun

Oberingenieurkreis I

Tiefbauamt
des Kantons Bern

Wasserbauplan

Beilage Nr. 2.3.2

Gemeinde	Thun	Datum Dossier	31.07.2018
Erfüllungspflichtiger	Einwohnergemeinde Thun	Revidiert	
Gewässernummer	58367	Projekt-Nr.	2224
Gewässer	Chratzbach	Plandatum	31.07.2018
Plan-Nr.	2224/104	Planformat	63x30cm

Massnahmen für Geschieberückhalt

Unterlage **Querprofile Zufahrtsweg 1:200**



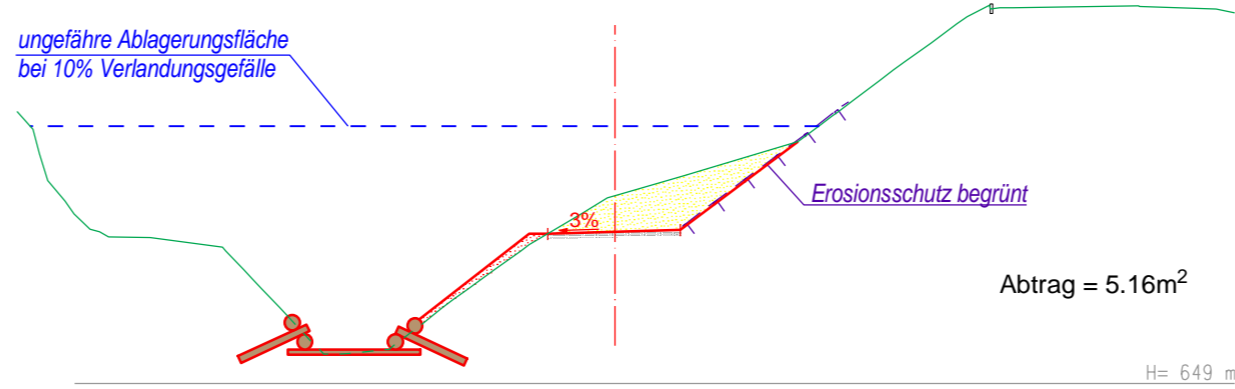
Die Projektverfassenden:

Flussbau AG SAH
dipl. Ing. ETH/SIA flussbau.ch
Schwarztörstrasse 7, 3007 Bern, Tel. 031 376 11 05

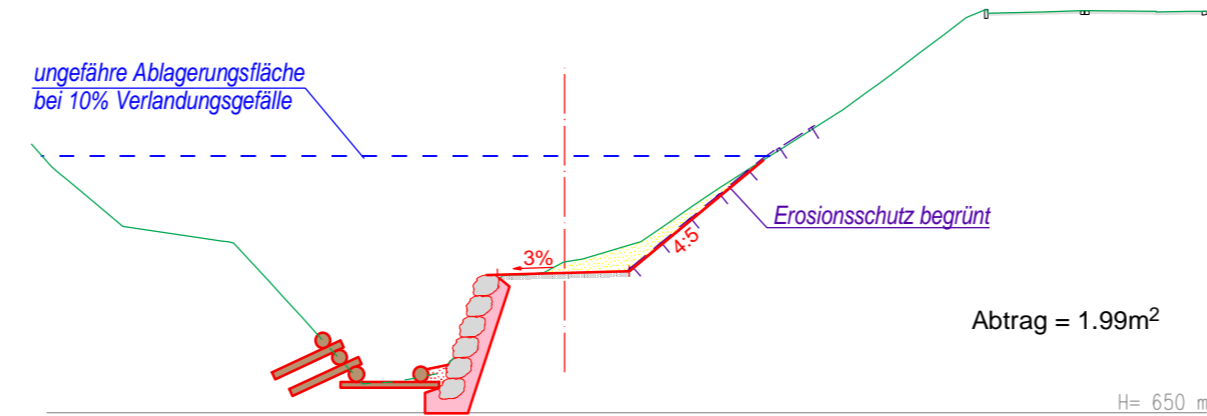
Stämpfli + Zbinden GmbH
Bauingenieure ETH SIA HTL
Zelglistrasse 10, 3608 Thun, Tel. 033 336 05 37

Wasserbauplan genehmigung:

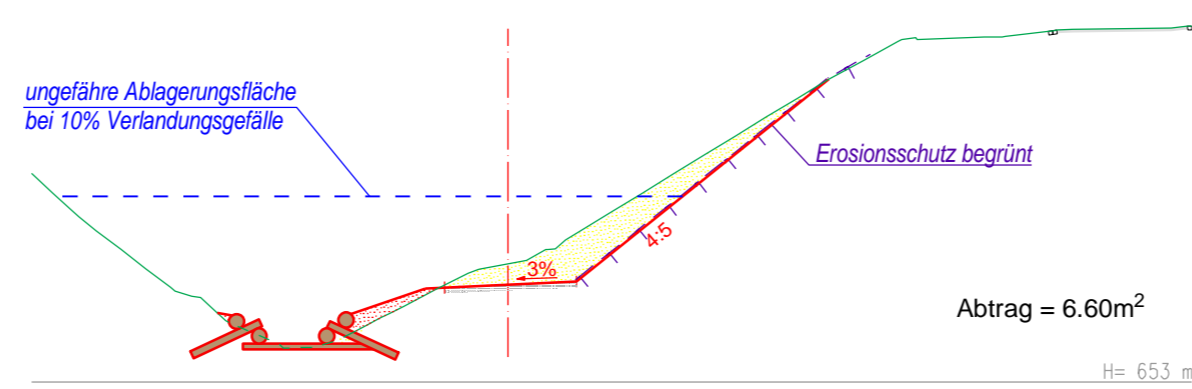
Querprofil 11, 1:200



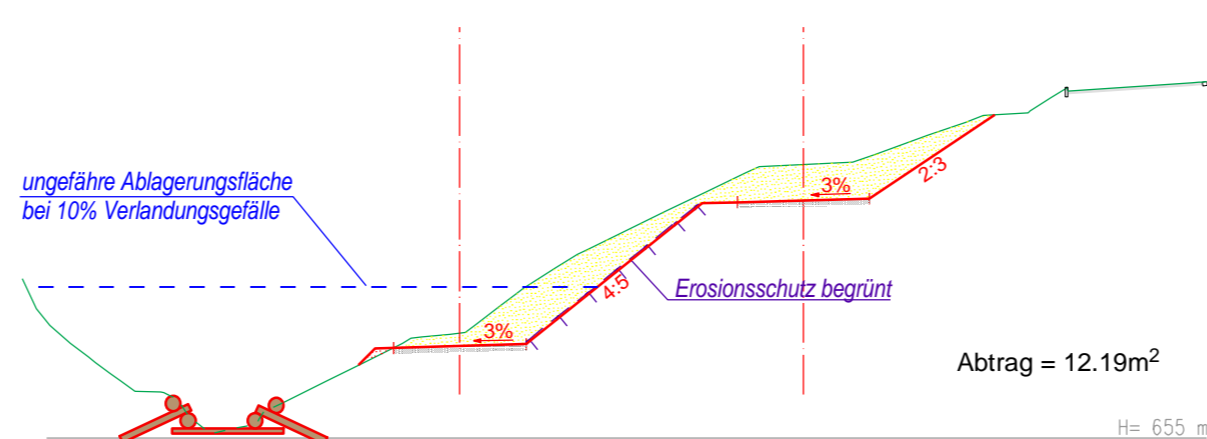
Querprofil 12, 1:200



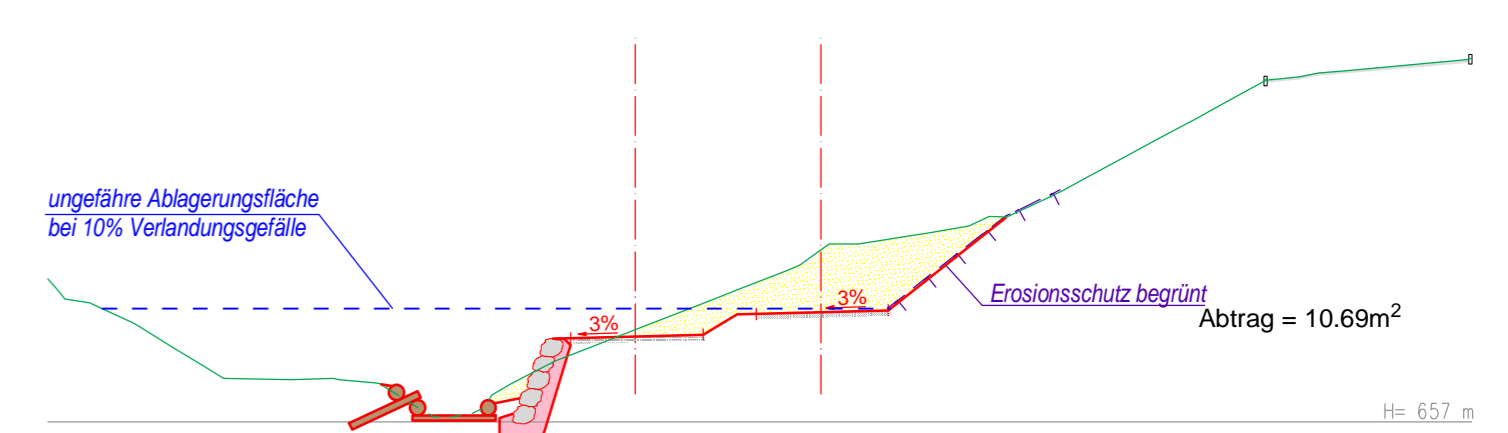
Querprofil 13, 1:200



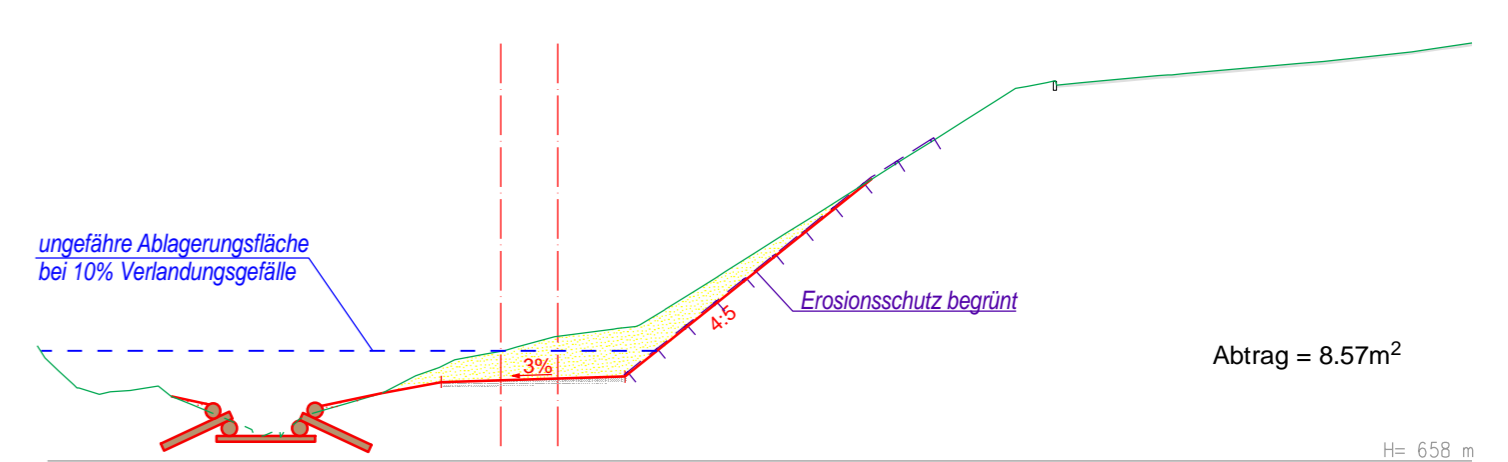
Querprofil 14, 1:200



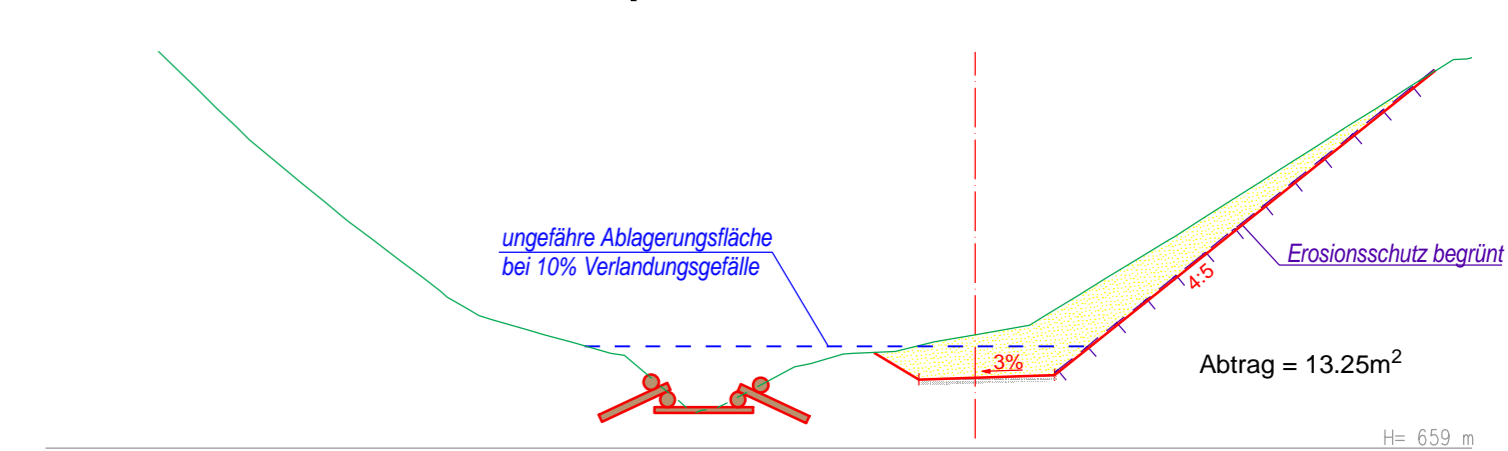
Querprofil 15, 1:200



Querprofil 16, 1:200



Querprofil 17, 1:200



Legende:

- bestehendes Terrain
- neuer Terrainverlauf
- - - ungefähre Ablagerungsfläche bei 10% Verlandungsgefälle