




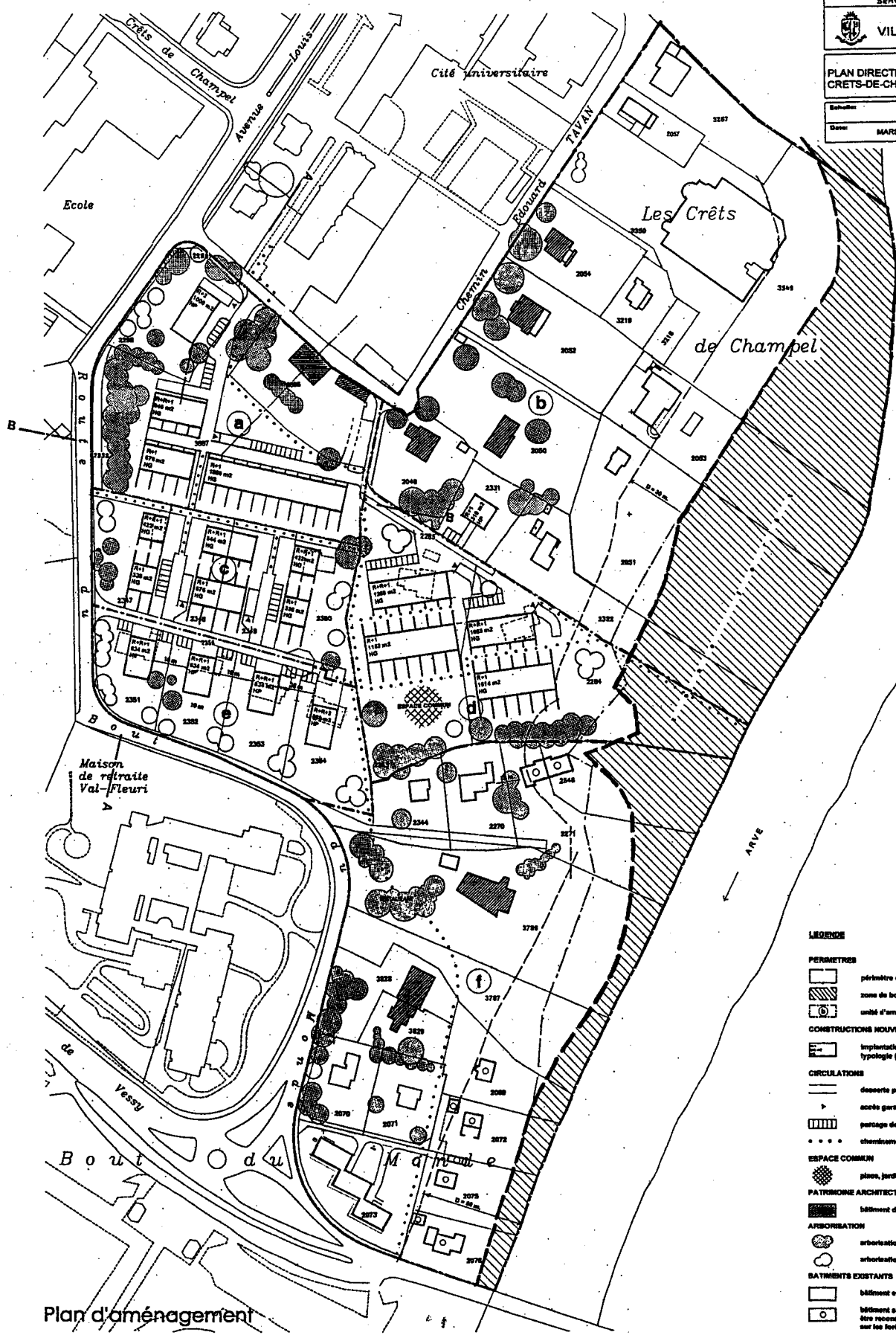


**LEGENDE**

-  périmètre du plan directeur
-  périmètre offrant un potentiel à bâtir de max. ius = 0,40 (dérogação sur délibération du CM) avec ou sans regroupement de parcelles
-  périmètre pour un projet de plan de site : bâtiments conservés avec ses abords, avec, selon les cas, év. potentiel à bâtir limité sur solde de parcelle
-  périmètre avec ou sans bâtiments existants : démolition -reconstruction ou construction possible ius = 0,20 ou 0,25, selon les cas(dérogação sur préavis CA)
-  périmètre grevé d'une aire inconstructible (cf. zone et loi sur les forêts, loi sur les eaux) touchant tout ou partie de parcelles



Plan d'aménagement

- LEGENDE**
- PÉRIMÈTRES**
- périmètre de plan d'aménagement
  - zone de bois et forêt
  - unité d'aménagement
- CONSTRUCTIONS NOUVELLES**
- implantation, gabarit, surface brute de plancher, typologie (HG: habitat groupé, HP: habitat ponctuel)
- CIRCULATIONS**
- chaussée privée
  - accès garage souterrain pour résidents (1,8 p./log.)
  - passage de surface pour visiteurs (1 p./log.)
  - cheminement piétons (servitude de passage public)
- ESPACE COMMUN**
- places, jardins, jeux etc...
- PATRIMOINE ARCHITECTURAL**
- bâtiment digne d'être conservé avec ses abords
- ARBORESCENCE**
- arborisation à conserver
  - arborisation à créer
- BÂTIMENTS EXISTANTS**
- bâtiment existant (peut être év. démolir-reconstruit)
  - bâtiment situé sur une aire inconstructible (ne peut être reconstruit en cas de démolition / D=20 m. et. tel sur les forêts et D=80 m. et. tel sur les eaux)

