




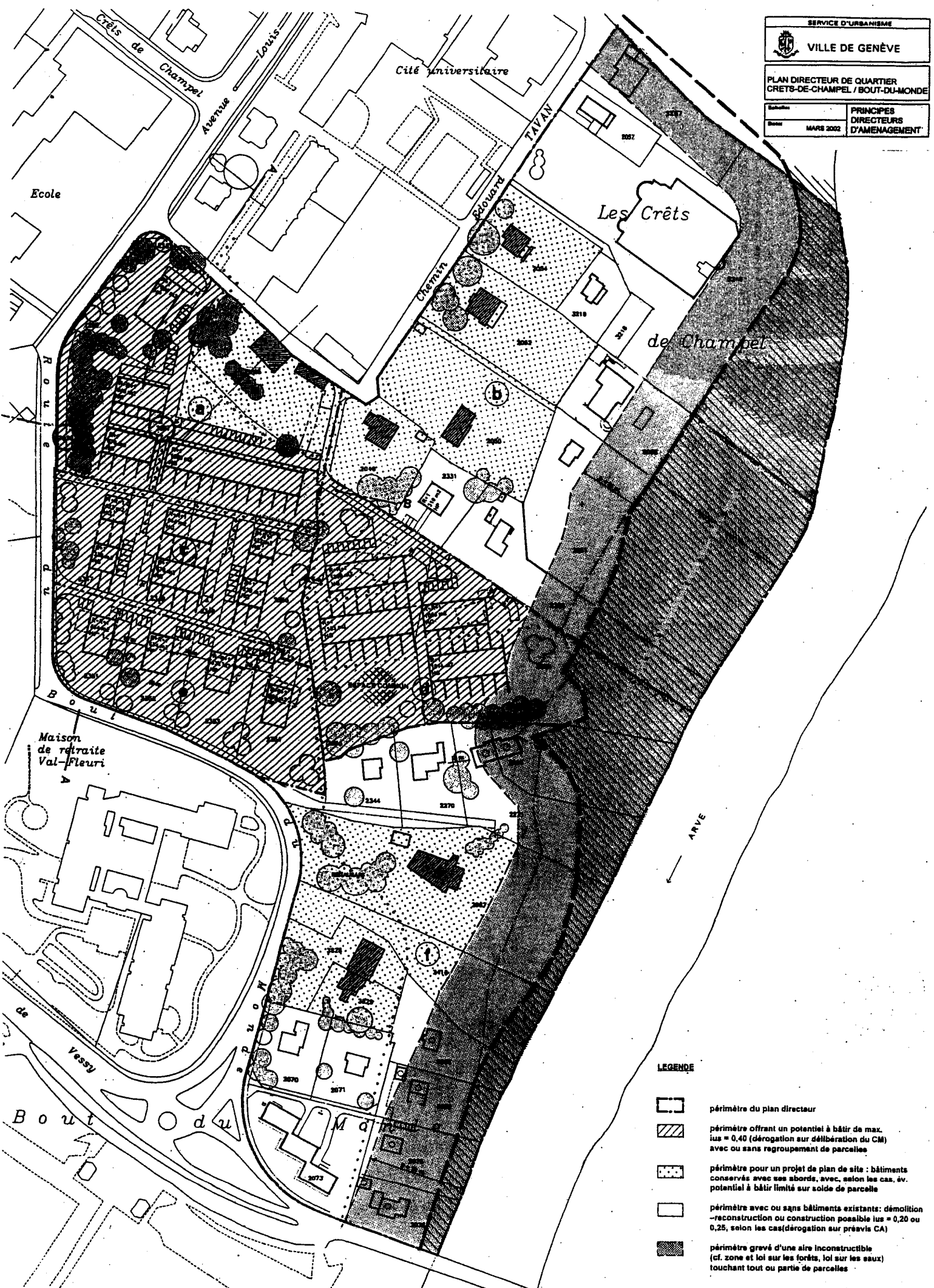





	PERIMETRE DU PLAN DIRECTEUR
	ZONE 5 (VILLAS)
	ZONE 5 (VILLAS) DE DEVELOPPEMENT 3
	ZONE DE VERDURE
	ZONE DE BOIS ET FORETS
 Ville de Genève, service d'urbanisme	
<b>PLAN DIRECTEUR DE QUARTIER CRETS-DE-CHAMPEL / BOUT-DU-MONDE</b>	
SITUATION ET ZONES EXISTANTES	ECH.: REDUCTION ER / 24 AVRIL 2002



**LEGENDE**

-  périmètre du plan directeur
-  périmètre offrant un potentiel à bâtir de max. ius = 0,40 (dérégation sur délibération du CM) avec ou sans regroupement de parcelles
-  périmètre pour un projet de plan de site : bâtiments conservés avec ses abords, avec, selon les cas, év. potentiel à bâtir limité sur solde de parcelle
-  périmètre avec ou sans bâtiments existants : démolition -reconstruction ou construction possible ius = 0,20 ou 0,25, selon les cas(dérégation sur préavis CA)
-  périmètre grevé d'une aire inconstructible (cf. zone et loi sur les forêts, loi sur les eaux) touchant tout ou partie de parcelles

PROPRIÉTÉ DE LA CAVALIÈRE BÉRIEVE  
 9907  
 200-2  
 1/2000  
 ROSSIER SYNDICATE  
 PLAN 82-84-85-86-87  
 AMPLIANT 97/213/5-6-7-8-9-10/01  
 30.08.01  
 GROUPE L'ARCHE  
 ARCHITECTES ASSOCIÉS  
 11000  
 11000

DD 97'213 / 3

N.V. 50.00 - 516.00

