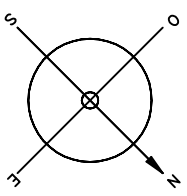




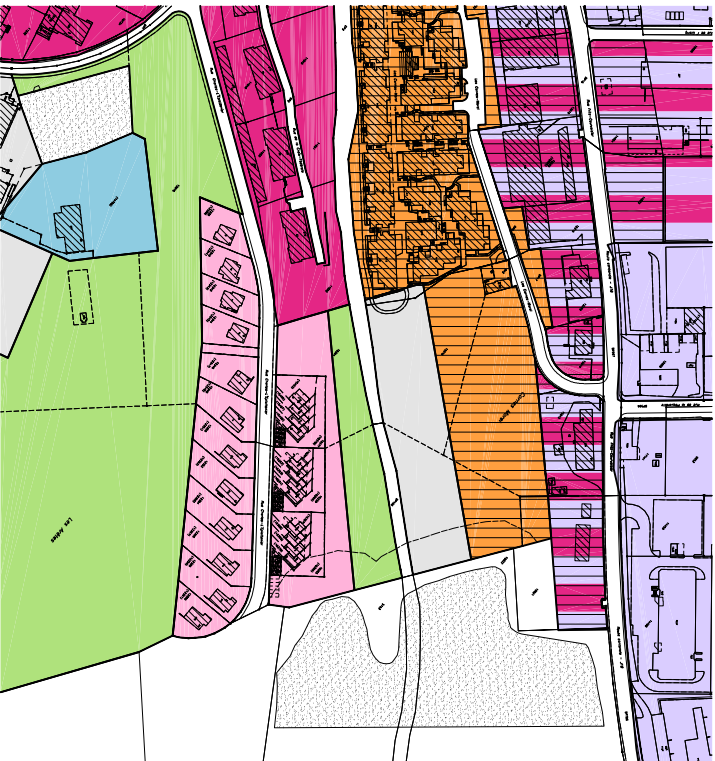
| | | | |
|---|--|----------|--|
| Echelle: | | 1/5000 | |
| Date: | | 23.01.06 | |
| Extrait modifiant le plan de la zone d'urbanisation 2 sanctionné le 11 août 1999 | | | |
| N° de plan: | | 1 | |
| Desaendeur: | | chr | |
| Mise à jour: | | 09.06.06 | |
| L'Urbaniste: | | FST | |
| Format: | | | |

LEGENDE:

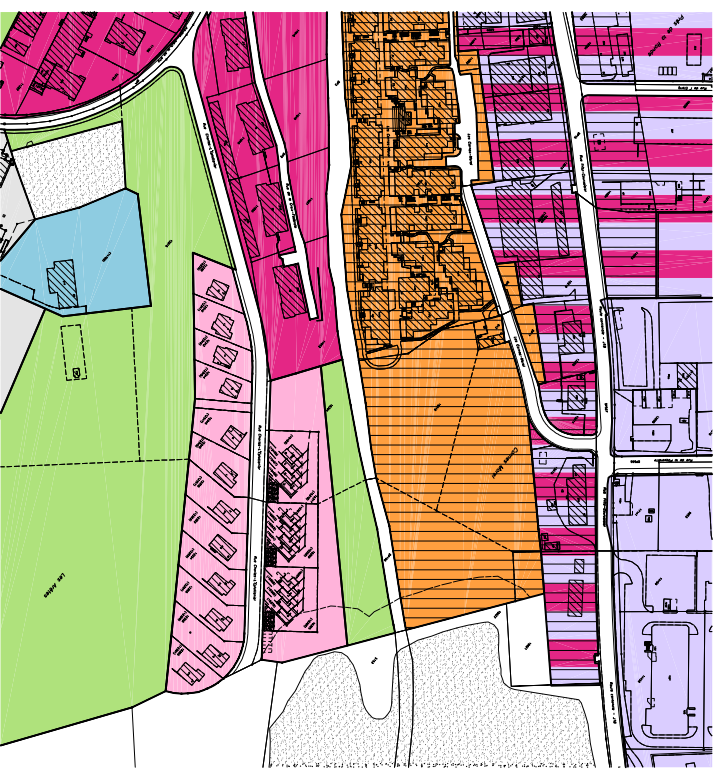
| | |
|------|-------------------------------------|
| ZV | Zone de verdure |
| ZHFD | Zone d'habitation à faible densité |
| ZHMD | Zone d'habitation à moyenne densité |
| ZHHD | Zone d'habitation à haute densité |
| ZM | Zone mixte |
| ZUP | Zone d'utilité publique |
| ZI | Zone industrielle |
| ZT | Zone de tourisme |
| OPC | Ordre presque contigu |
| --- | Forêt |
| --- | Limite de 30m à la forêt |



ETAT AVANT MODIFICATION



ETAT APRES MODIFICATION



Echelle 1/5000

