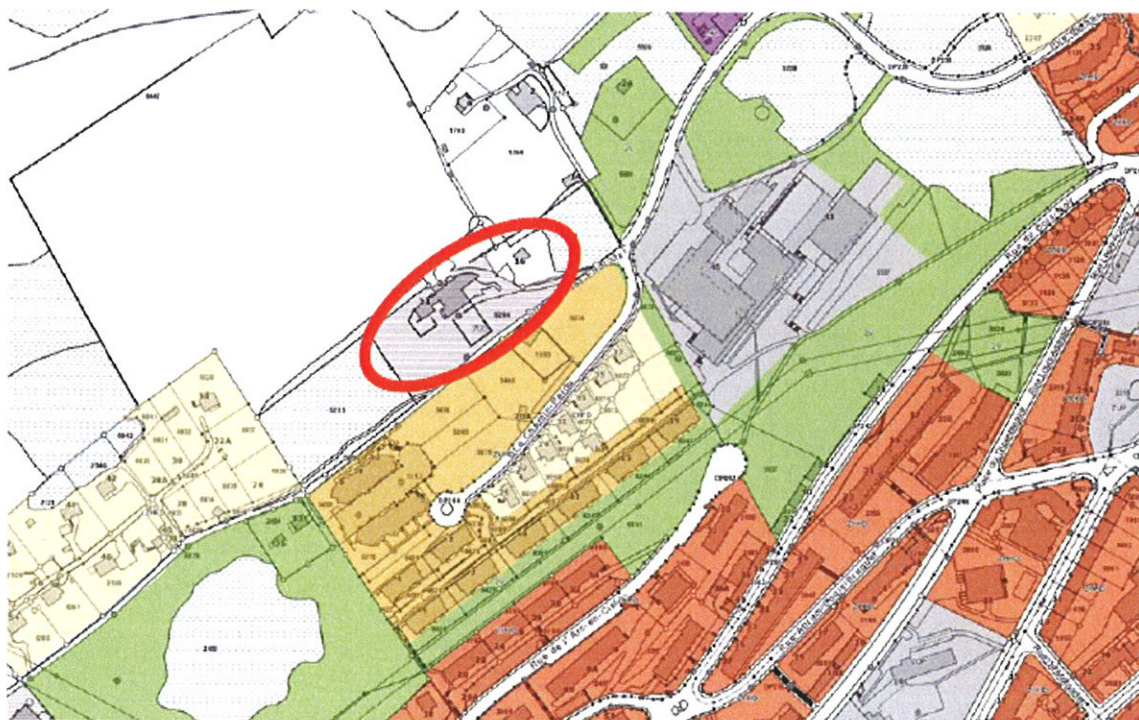
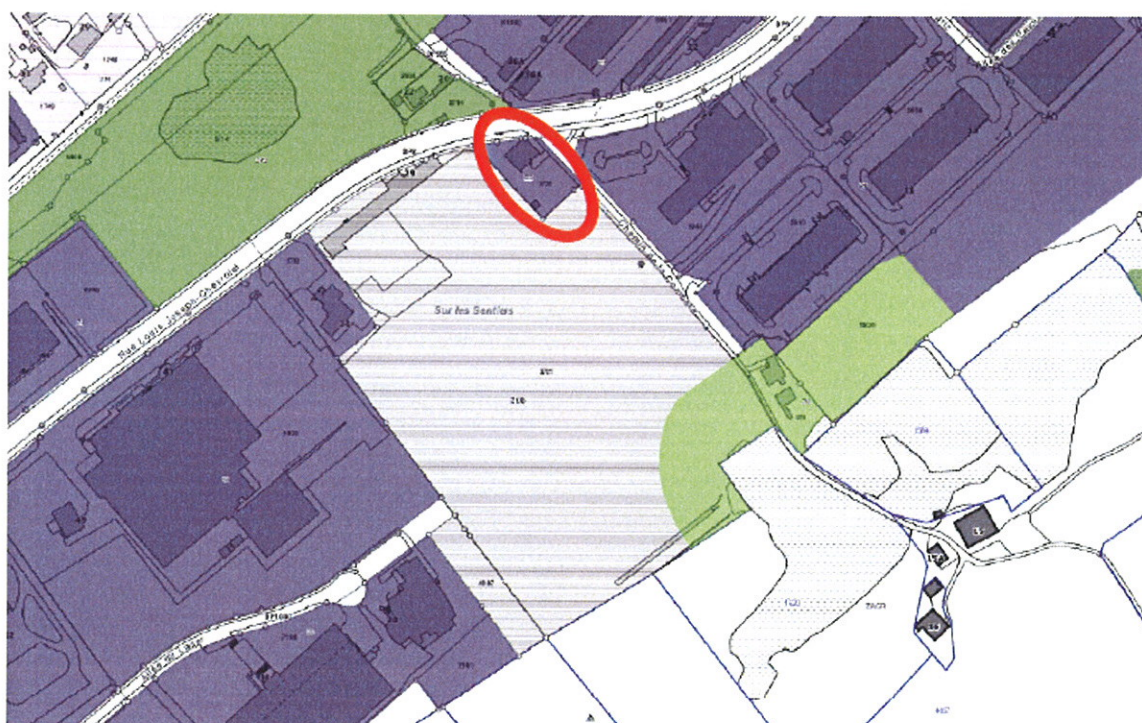


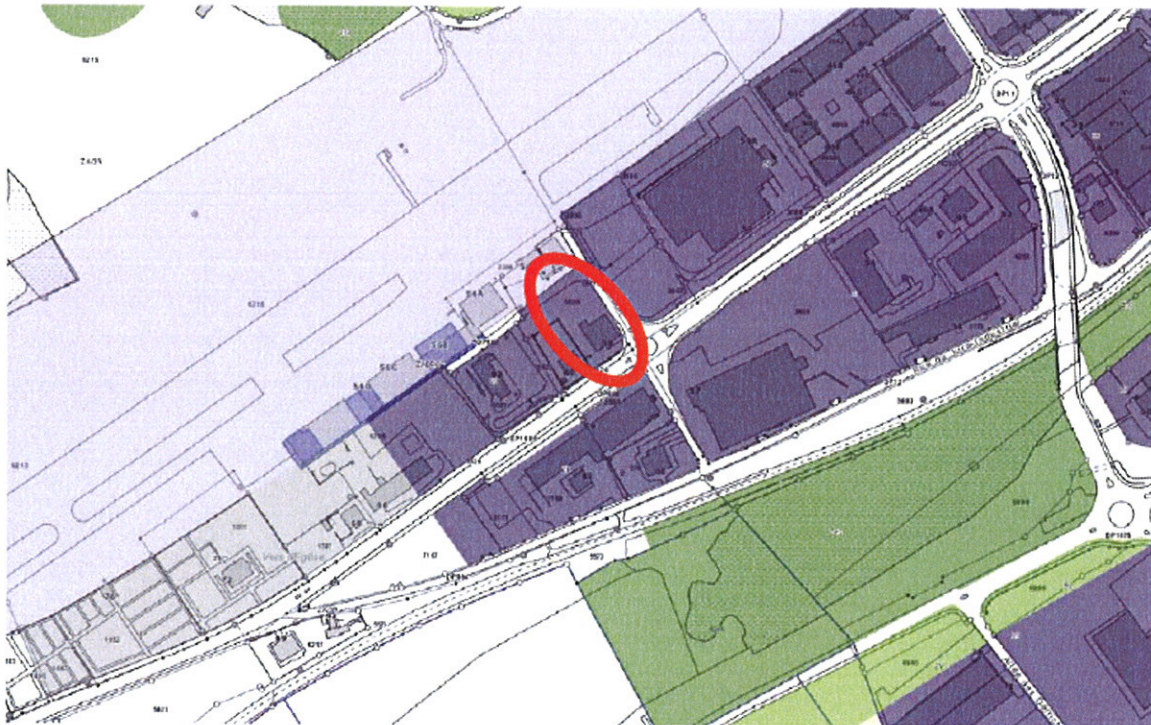
Extraits du SITN du plan d'aménagement communal (situation existante)



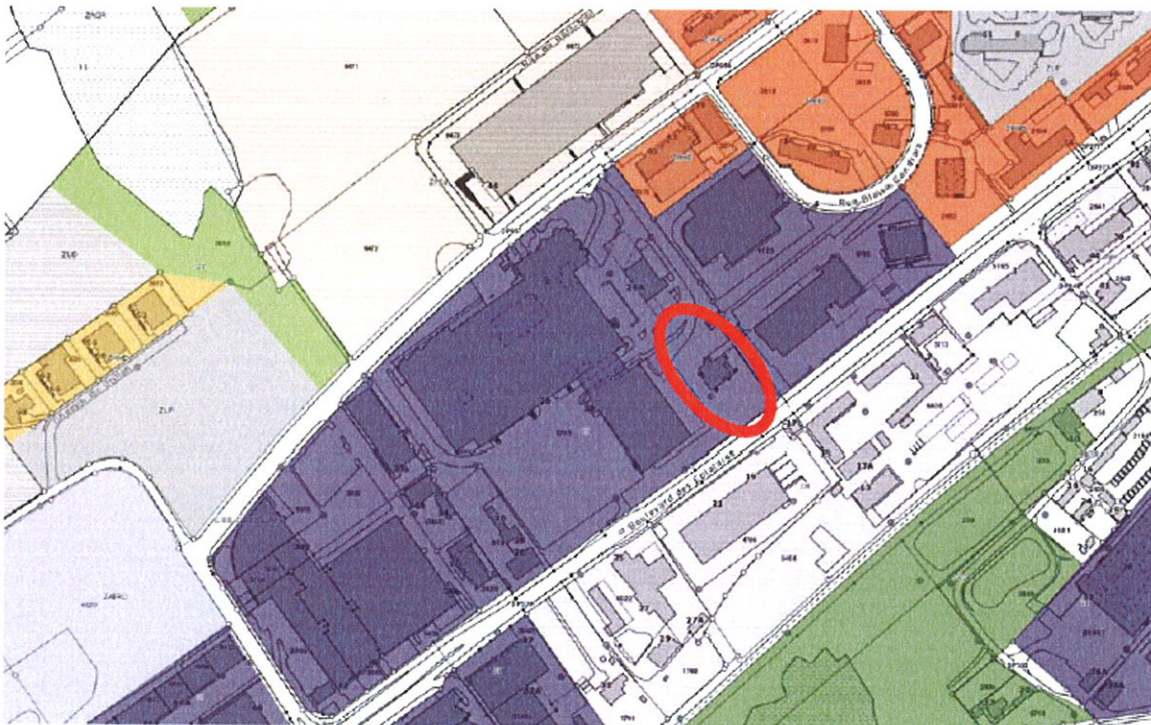
Endroits 16-22 et 24



Combata 2



Eplatures 58 (Droz-dit-Busset)



Eplatures 16 (Villa Sonnenheim)

Légende (zones adjacentes aux projets de dézonage):

En violet: zone industrielle (ZI)

En jaune-orange: zone d'habitation à moyenne densité (ZHMD)

En orange-rouge: zone d'habitation à haute densité (ZHHD)

En vert: zone de verdure (ZV)

En strié (Endroits 16-22-24 et stand de tir): zone d'utilisation différée (ZUD)


En strié rouge horizontale(sud du Boulevard des Eplatures sur le plan Eplatures 16): zone mixte (ZM)

En gris: zone d'utilité publique

En blanc: zone agricole (ZA)


Recensement hors zone à bâtir : Endroits 16

VALEUR		LA CHAUX-DE-FONDS		060-6421-00303
7		MESURES CANTONALES	MISE ss PROTECTION	MISE INVENTAIRE
		RUR 4 - 156		
ZONE	Hors zone à bâtir			
ADRESSE	Boulevard des Endroits, 16			
LIEU-DIT				
COORDONNEES	551997 216279			
No PARC. CAD.	5206 (cad. Eplatures)			
No CANT. DU BAT.	2655			
ID THEMES THESAURUS	ARCHITECTURE HABITAT, chalet			
	HISTOIRE EVENEMENTS / PERIODES, 20e siècle			
REF. FICHE N°				



Recensement cantonal hors zone à bâtir : Endroits 22

VALEUR		LA CHAUX-DE-FONDS		060-6421-00306
3		MESURES CANTONALES	MISE ss PROTECTION	MISE INVENTAIRE
		RUR 4 - 157		
ZONE	Hors zone à bâtir			
ADRESSE	Boulevard des Endroits, 22			
LIEU-DIT				
COORDONNEES	551950 216249			
No PARC. CAD.	5284 (cad. Eplatures)			
No CANT. DU BAT.	2707			
ID THEMES THESAURUS	ARCHITECTURE HABITAT, maison paysanne			
REF. FICHE N°	060-307 annexe			




Recensement cantonal hors zone à bâtir : Endroits 24


RECENSEMENT ARCHITECTURAL DU CANTON DE NEUCHÂTEL

VALEUR	LA CHAUX-DE-FONDS		060-6421-00307
6	MESURES CANTONALES	MISE ss PROTECTION	MISE INVENTAIRE
			RUR 4 - 158
ZONE	Hors zone à bâtir		
ADRESSE	Boulevard des Endroits, 24		
LIEU-DIT			
COORDONNEES	551931	216242	
No PARC. CAD.	5284 (cad. Eplatures)		
No CANT. DU BAT.	2658		
ID THEMES THESAURUS	ARCHITECTURE HABITAT, immeuble d'habitation ARCHITECTURE HABITAT, buanderie individuelle		
REF. FICHE N°			
			


Plan de site : Combeta 2 (ferme de La Combeta)

Valeur : 1	No. fiche : 2275	Zone : OHP
No. commune	60	
District	La Chaux-de-Fonds	
Adresse	Ch. de la Combeta 2	
Lieu dit	N.P. 2300 La Combeta/Eplatures Grise	
Coordonnées		
No cadastre	Fol	
Propriétaire	Fondation Musée Paysan	
Type de bâtiment	Ferme	
Fonctions actuelles	Habitation, salle société	
Date de construction	19e siècle	
Dates inscrites		
Interventions	1963	
Situation		
Perturbation		
Type annexe		
Fiche No.		
Autres fiches		

Plan de site : Eplatures 58 (Droz-dit-Busset)

Valeur : 2	No. fiche : 2217	Zone : OIIP
No commune District Adresse Lieu-dit Coordonnées No cadastre Propriétaire	60 La Chaux-de-Fonds Eplatures 58 N.P. 2300 Fol Commune - Gérance	
Type de bâtiment Fonctions actuelles Date de construction Dates inscrites Interventions	Rural Ferme 1590-1611 1590-1611 (portel 1675 (fenêtres))	
Situation Perturbation		
Type annexe Fiche No Autres fiches		

Plan de site : Eplatures 16 (Villa Sonnenheim)

Valeur : 2	No. fiche : 2295	Zone : OUB
No commune District Adresse Lieu-dit Coordonnées No cadastre Propriétaire	60 La Chaux-de-Fonds Bd. des Eplatures 16 N.P. 2300 Villa "Sonnenheim" Fol St Bc des Eplatures 20 S.A.	
Type de bâtiment Fonctions actuelles Date de construction Dates inscrites Interventions	Villa Villa 1910 1910-1911	
Situation Perturbation		
Type annexe Fiche No Autres fiches		