











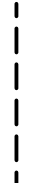

# Projet de modification de zonage suite au concours du Crêt-du-Locle

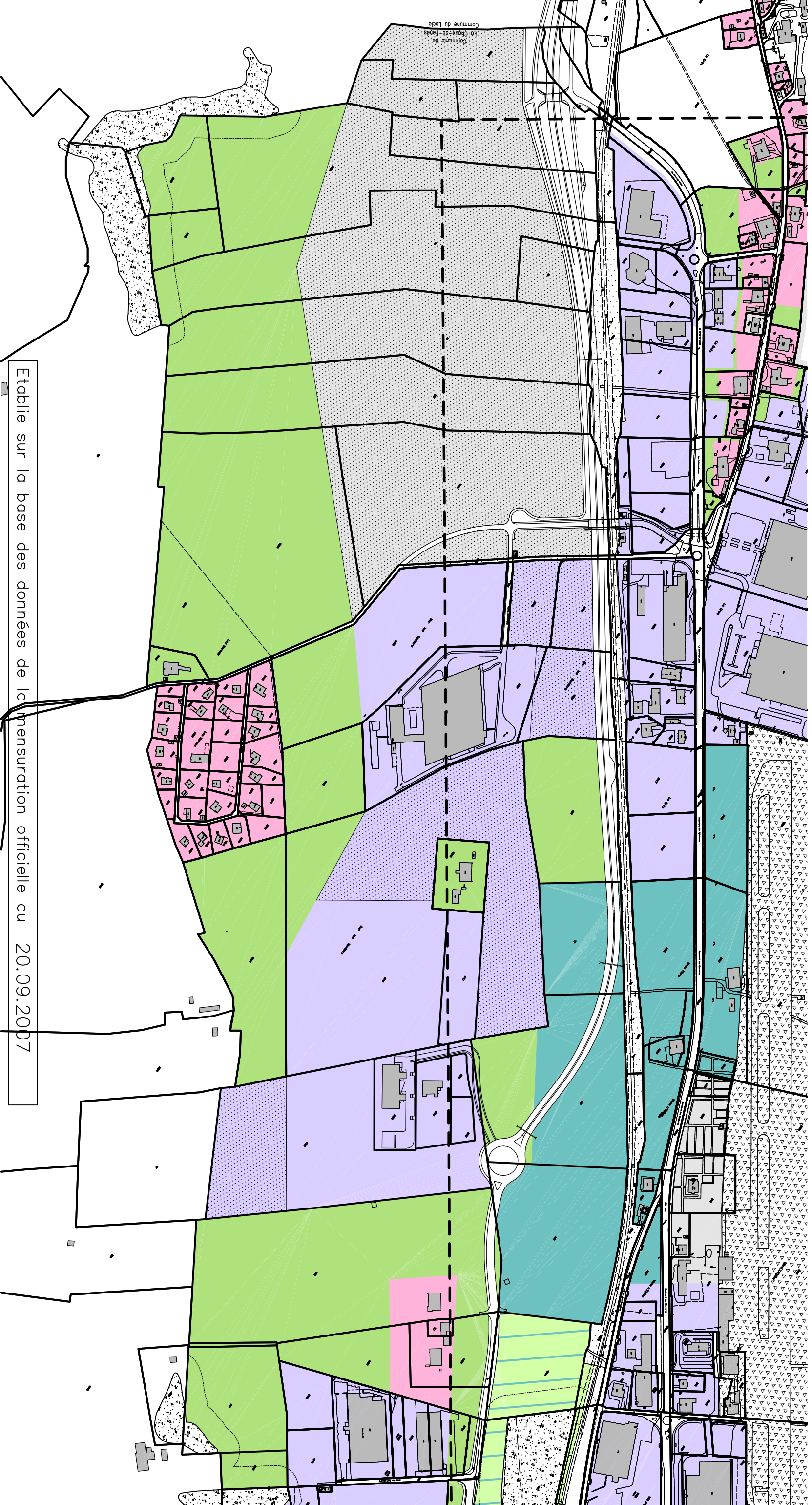
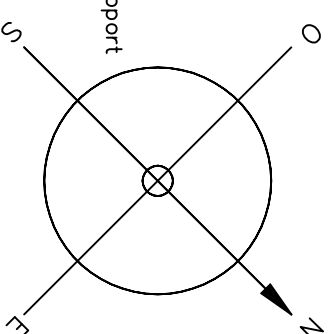
ETAT FUTUR du plan sanctionné le 26.10.1998

Biens-fonds concernés:  
DP 468com, 2598, 218, 2596, 2600, 37, 70, 33, 130, 4996, 5290,  
4997, 2593, 5985, 5816, 5817, 6709, 6716 (provenant du 6283),  
6717 (provenant du 6283) du cadastre des Eplatures

Date: 26.03.08

Echelle: 1/5000

LEGENDE:	
	ZR Zone réservée
	ZV Zone de verdure
	ZHFD Zone d'habitation à faible densité
	ZUP Zone d'utilité publique
	ZI Zone industrielle
	ZP1 Zone de protection cantonale (zone de biotope)
	ZP2 Zone de protection communale
	ZUD Zone d'utilisation différée
	ZM Zone mixte
	ZAEO Zone de l'aéroport
	PEAO Périmètre de protection de l'aéroport
	Domaine CFF



Etablie sur la base des données de la mensuration officielle du 20.09.2007