



LA CHAUX-DE-FONDS

MÉTROPOLÉ HORLOGÈRE
URBENMÉTROPOLÉ
METROPOLI OROLOGIAIA
WATCHMAKING METROPOLIS

SERVICE D'URBANISME ET DE L'ENVIRONNEMENT

Changement d'affectation "Emmaüs" à la Joux-Perret 8
Bien-fonds 18300 cadastre de La Chaux-de-Fonds

Extraits modifiant le plan et règlement d'aménagement de la commune
(PRAC) sanctionné le 11.08.1999

Etabli sur la base des données de la mensuration officielle du 05.06.2013

P:\GEDData\Urbanisme\PRAC3_Changement d'affectation depuis 1998\1 En cours\Emmaüs\plans\dézonage Emmaüs_cad off
05jun2013.dwg

Architecte / urbaniste: PC	N° du plan: 1	Date: 27.11.2013	Echelle: 1/5000 et 1/500	Format: 105/30	Dess.: Chr
-------------------------------	------------------	---------------------	-----------------------------	-------------------	---------------

Mise à jour:

Auteur du plan/règlement		Signature Au nom du Conseil communal Le/La président(e) : Le/La Chancelier (ère) :	
La Chaux-de-Fonds, le : 27.11.2013		La Chaux-de-Fonds, le :	
Préavis Le Conseiller d'Etat chef du département du développement territorial et de l'environnement		Adoption par arrêté de ce jour Au nom du Conseil général Le/La président(e) : Le/La secrétaire :	
Neuchâtel, le :		La Chaux-de-Fonds, le :	
Mise à l'enquête publique du au Au nom du Conseil communal Le/La président(e) : Le/La Chancelier (ère) :		Approbation par arrêté de ce jour Au nom du Conseil d'Etat Le/La président(e) : Le/La Chancelier (ère) :	
La Chaux-de-Fonds, le :		Neuchâtel, le :	
Sanction par arrêté de ce jour Au nom du Conseil d'Etat Le/La président(e) : Le/La Chancelier (ère) :			
Neuchâtel, le :			

Extrait modifiant le plan de la zone d'urbanisation 2 (échelle 1/5000)

LEGENDE:

Eléments prescriptifs:

ZI Zone industrielle

ZUP Zone d'utilité publique

Eléments indicatifs:

ZEM Zone d'extraction des matériaux

Etat avant modifications



Etat après modifications



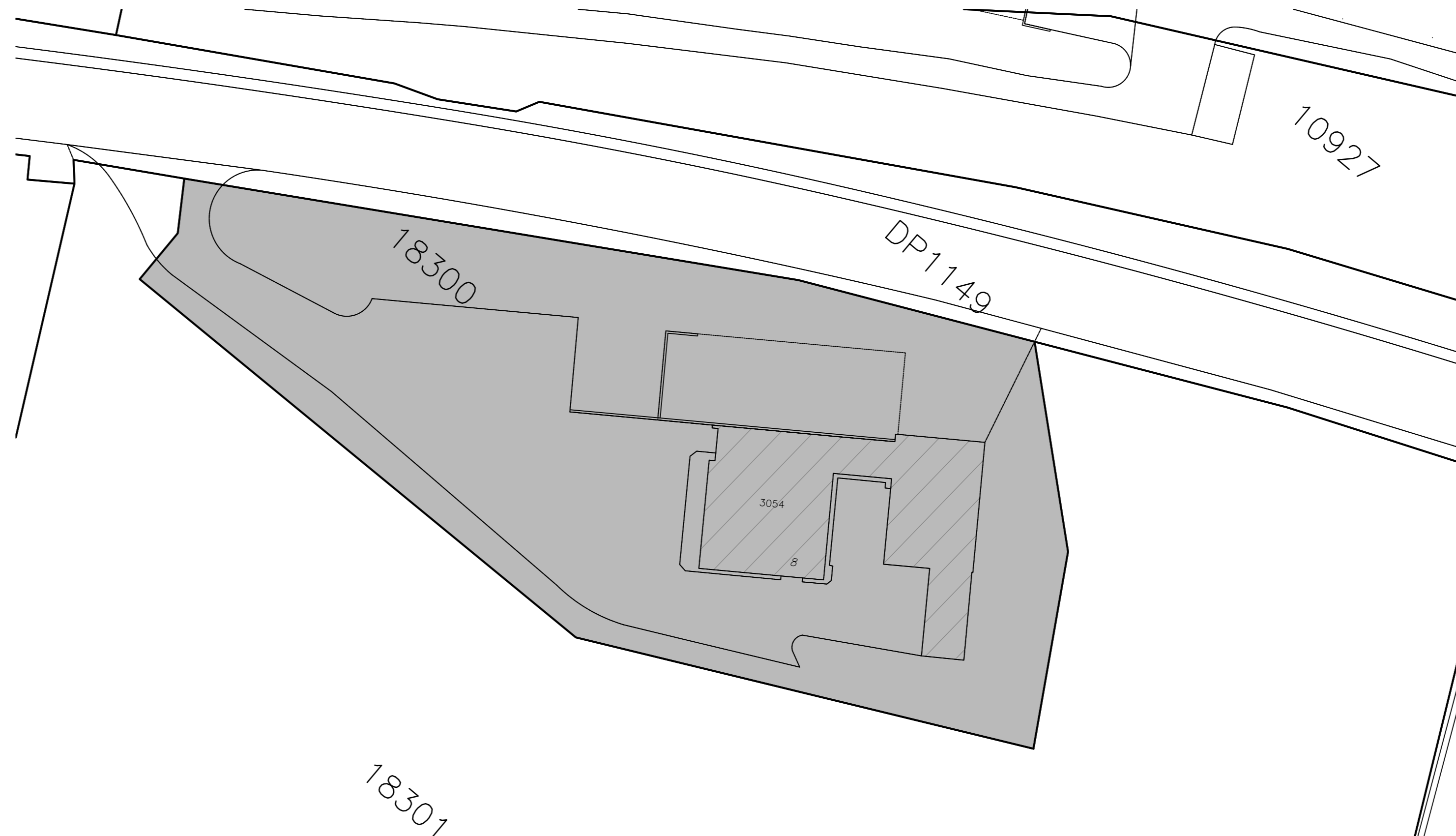
Plan à l'échelle cadastrale modifiant le plan de la zone d'urbanisation 2 (échelle 1/500)

LEGENDE:

Eléments prescriptifs:

ZUP Zone d'utilité publique

Etat après modifications



Extrait modifiant le plan d'ensemble de la commune (échelle 1/5000)

LEGENDE:

Eléments prescriptifs:

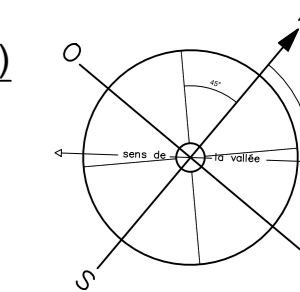
ZP1 Zone de crêtes et forêts (décret 1966)

ZU2 Zone d'urbanisation 2

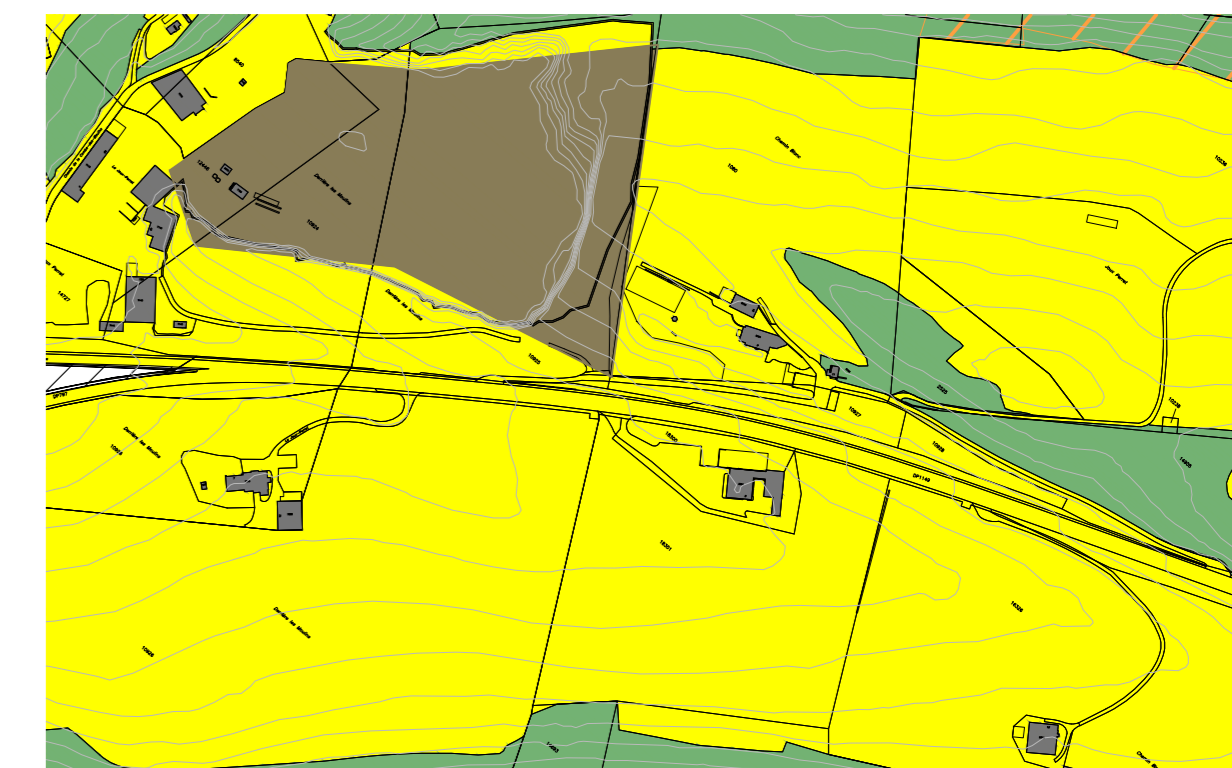
ZA Zone agricole

ZEM Zone d'extraction des matériaux

Forêt



Etat avant modifications



Etat après modifications

