

Mutation BF 17211 et DP 902/60 pour la création d'un DDP
 Rue de la Reuse 20 - Patinoire

Date: 11.11.2024
 Echelle: 1/500
 Format: 30/60
 N° du plan:





Plan cadastral avec l'avant-projet de la patinoire

Architecte / urbaniste: A.Nobs
 Dessinateur: ChR
 Mise à jour:

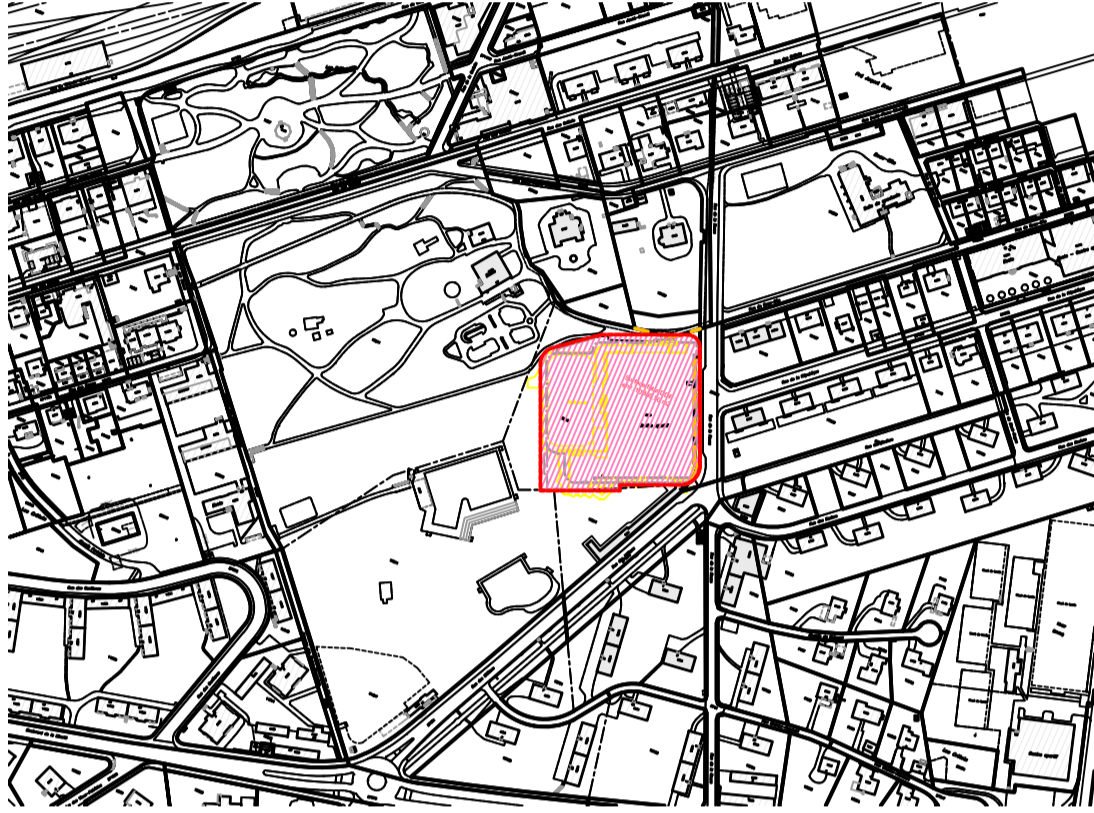
Etabli sur la base des données de la mensuration officielle du 23.10.2024 © SGRF, MN95 (CH1903+) NF02 version 2014

P:\GEDData\Urbanisme\Permis de construire\Droits à bâtir\Divisions\17211_60_Reuse20_Patinoire_DDP\BF17211_DP902_60_Patinoire_Reuse_20_DDP_DivisionPLAN_CG_CadOff_20241023_28706_MN95_20241112.dwg

Légende:

-  Surface future du DDP (env. 10'389 m2)
-  Nouvelle limite de bien-fonds ou DP
-  Limite de bien-fonds ou DP supprimée
-  Avant-projet de la patinoire (selon plan du rez supérieur et le sous-sol)

Plan de localisation (1/5000)



Plan cadastral (1/500)

