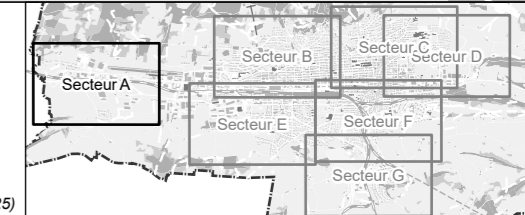
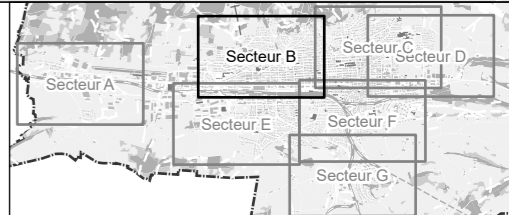




- Aménagements/équipements avec intervention sur le réseau d'eau potable
- Aménagements et équipements
- Entretien, renouvellement et mises en conformité
- Réseau d'alimentation en eau potable







Projets 2026 - 2029
Secteur C

Echelle : 1:5'000
0 25 50 100
mètres



Auteur : Secteur géomatique
Date : 09.12.2025
Format : A3

Service technique

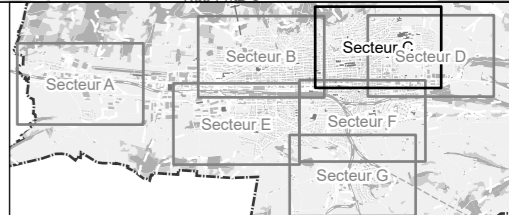
Rapport quadriennal 2026 - 2029

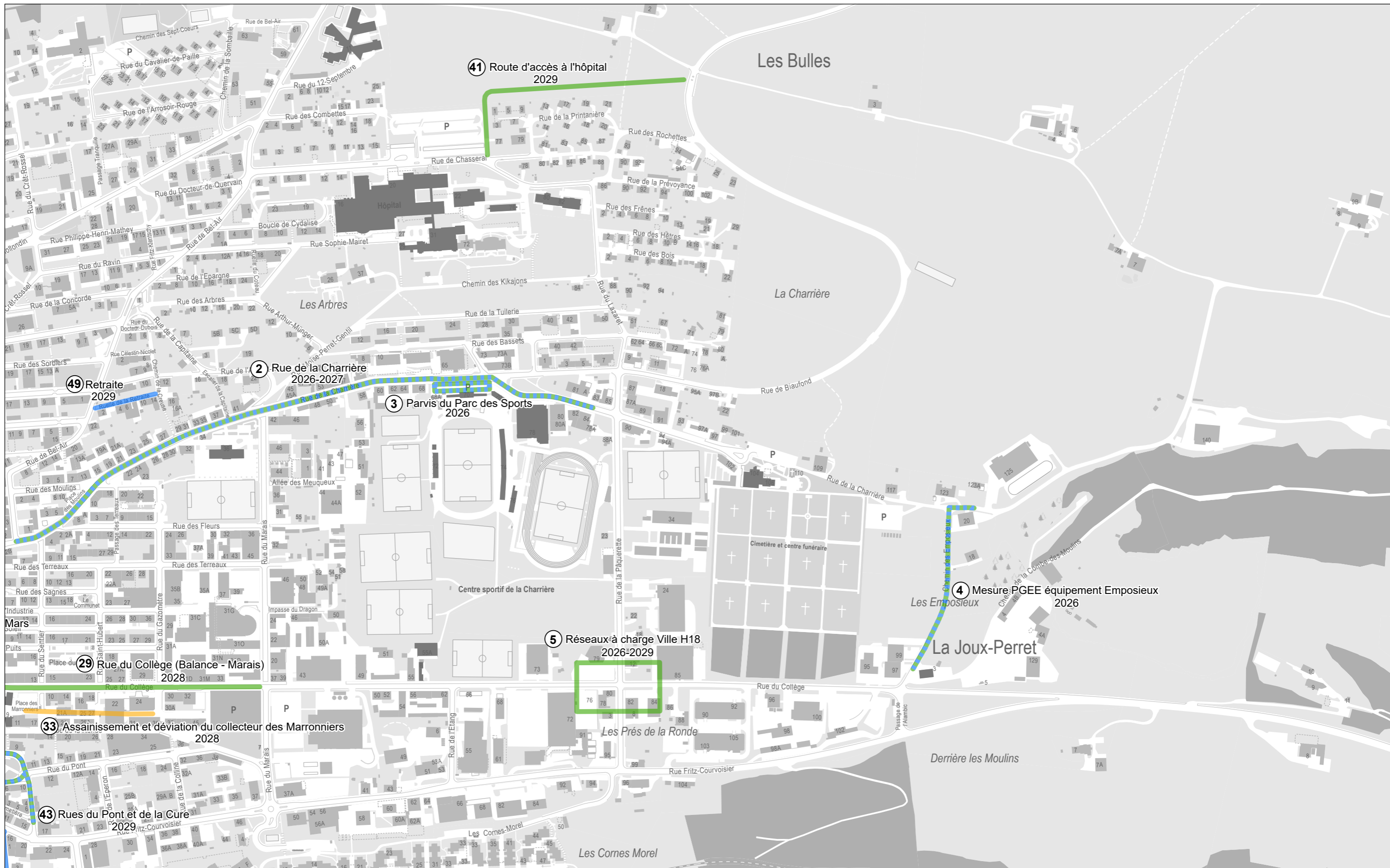
Plan établi sur la base des données de la mensuration officielle du 06.04.2025, complétées par le Secteur géomatique
Système de référence : CH1903+

Catégorie du projet

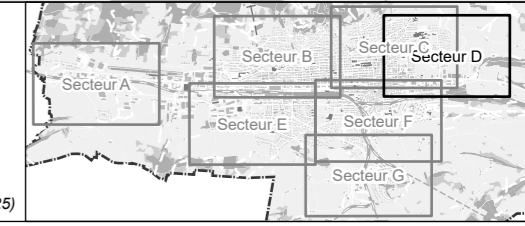
- Aménagements/équipements avec intervention sur le réseau d'eau potable
- Aménagements et équipements
- Entretien, renouvellement et mises en conformité
- Réseau d'alimentation en eau potable

(source : Service technique, 09.12.2025)





- Aménagements/équipements avec intervention sur le réseau d'eau potable
- Aménagements et équipements
- Entretien, renouvellement et mises en conformité
- Réseau d'alimentation en eau potable





21 Mesure PGEE dédoublement Scierie des Eplâtures
2027

40 Rue du Mont-Racine (Jacob-Brandt - Crêtets)
2028

12 Jacob-Brandt
2026

8 Crêtets 91 à 117
2026

27 Rue des Champs 1 à 19
2027

39 Allée du Quartz - Allée des Paysans-Horlogers
2028

13 Helvétie 53 à 75
2026

22 Winkelried
2027

37 Ruche CM Ø 200
2028

38 Ruche CM Ø 400
2028



Projets 2026 - 2029
Secteur E

Echelle : 1:5'000
0 25 50 100
mètres



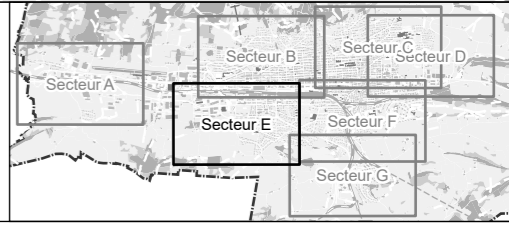
Auteur : Secteur géomatique
Date : 09.12.2025
Format : A3

Service technique
Rapport quadriennal 2026 - 2029

Plan établi sur la base des données de la mensuration officielle du 06.04.2025, complétées par le Secteur géomatique
Système de référence : CH1903+

- Catégorie du projet
- Aménagements/équipements avec intervention sur le réseau d'eau potable
 - Aménagements et équipements
 - Entretien, renouvellement et mises en conformité
 - Réseau d'alimentation en eau potable





(source : Service technique, 09.12.2025)



\\vnc\c\projets\10\projets\infrastructures\Chaux2026_2029_quadriennal\A3_atlas.aprx



Catégorie du projet

-  Aménagements/équipements avec intervention sur le réseau d'eau potable
-  Aménagements et équipements
-  Entretien, renouvellement et mises en conformité
-  Réseau d'alimentation en eau potable

