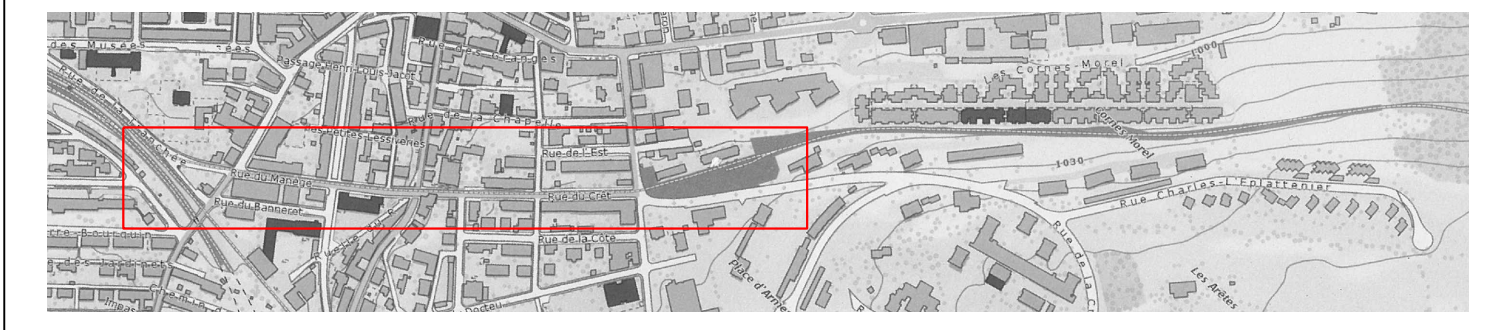




N° de ligne: 236 / Chaux-de-fonds - Glovelier, tronçon km 42.766 - km 43.625
 Projet: LA CHAUX-DE-FONDS EST
 Chapitre: E - Dossier pont du Manège



PROJET DEFINITIF Piece N° E.4

Plan d'intervention

Vue en plan, élévation et coupes

Les Chemins de fer du Jura SA
 F. Bolliger, Directeur
 L. Perrin, Chef de division voie et bâtiments

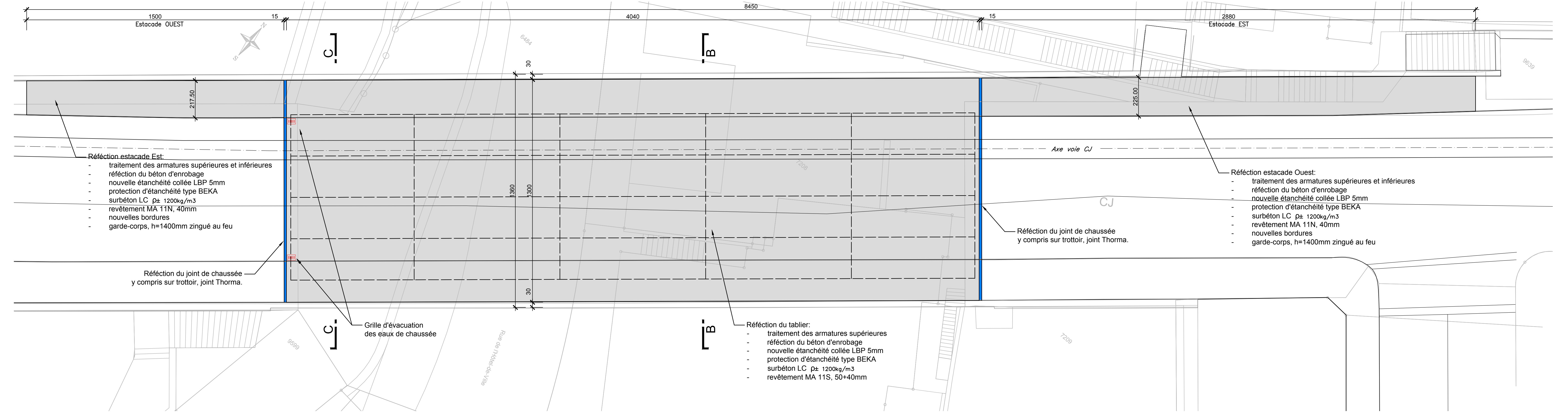
Ville de La Chaux-de-Fonds
 T. Huguenin-Elie, Directeur
 P. Schneider, Ingénieur communal

N° / Plan / Titre	1888-PG02a	Echelle	1:100 / 50 / 10	Forme	84X128
Mise à jour					
Indice	Date	Auteur			
a	25.10.2015	SB			
b					
c					
d					
e					

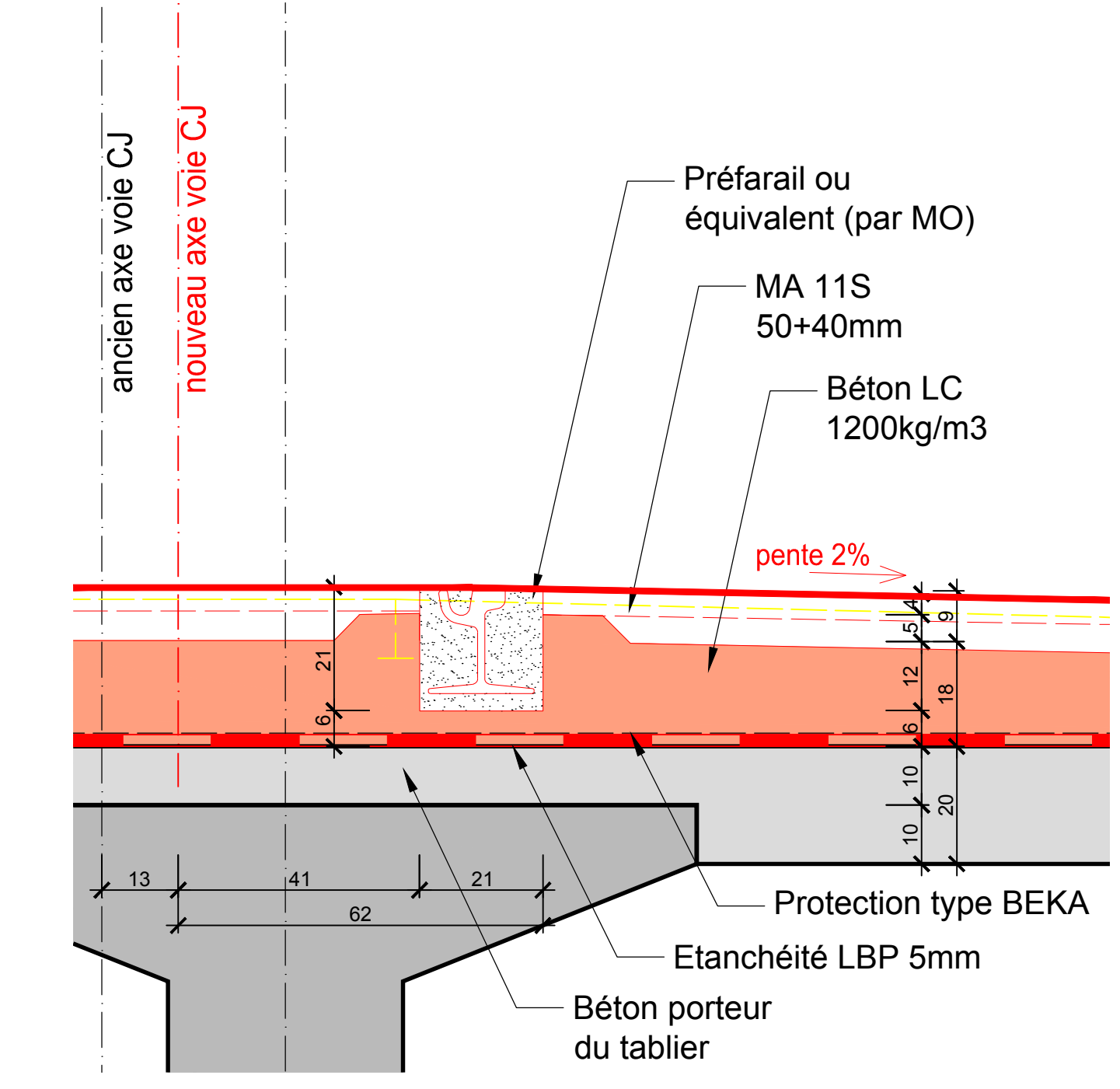
gvh
Ingénieurs civils EPI-SIA

M. Thomann, Chef de projet

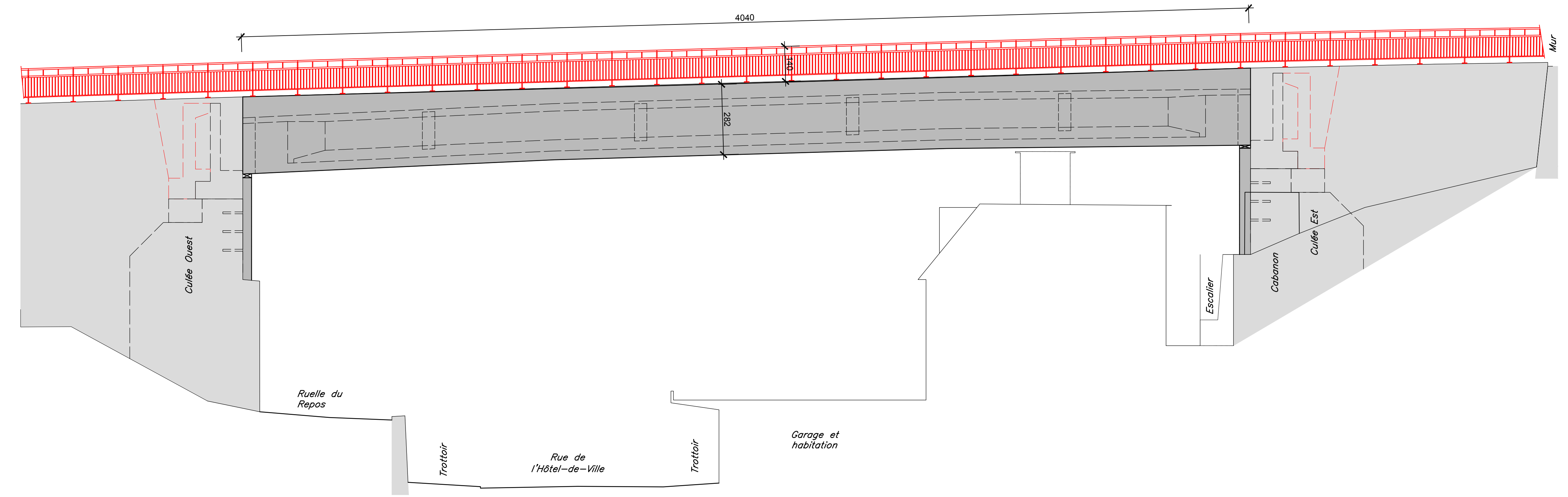
Vue en plan 1:100



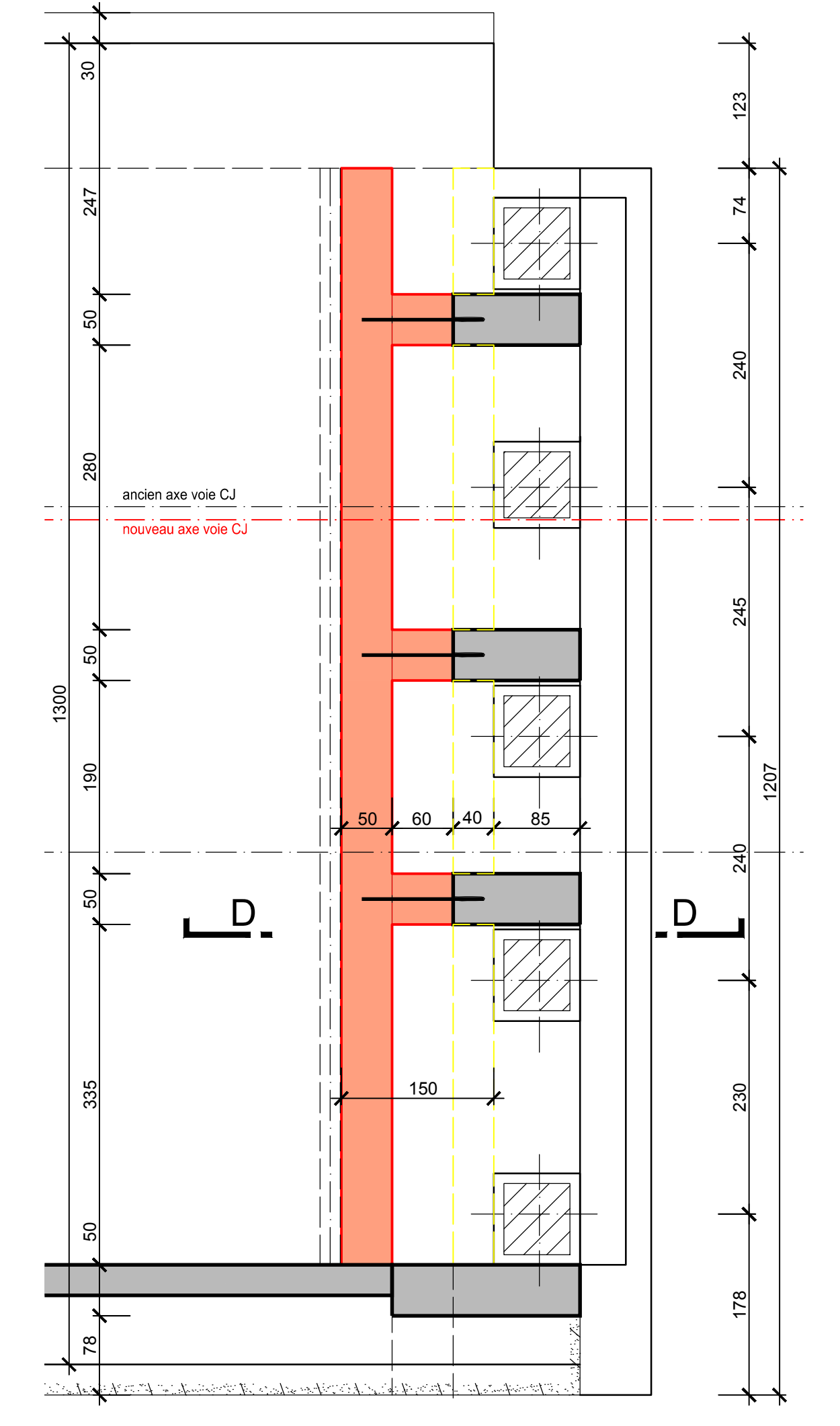
Détail 1:10



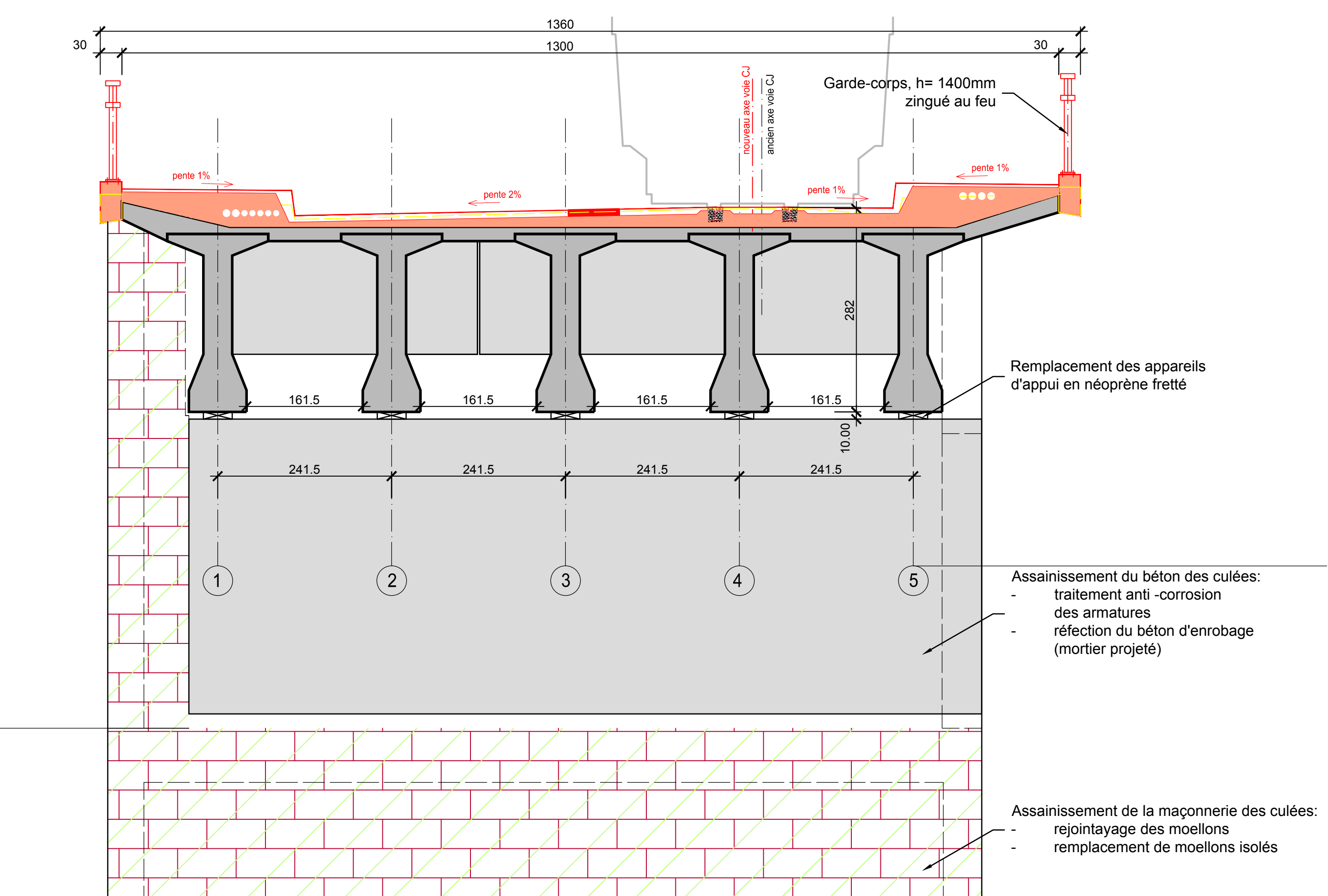
Elévation 1:100



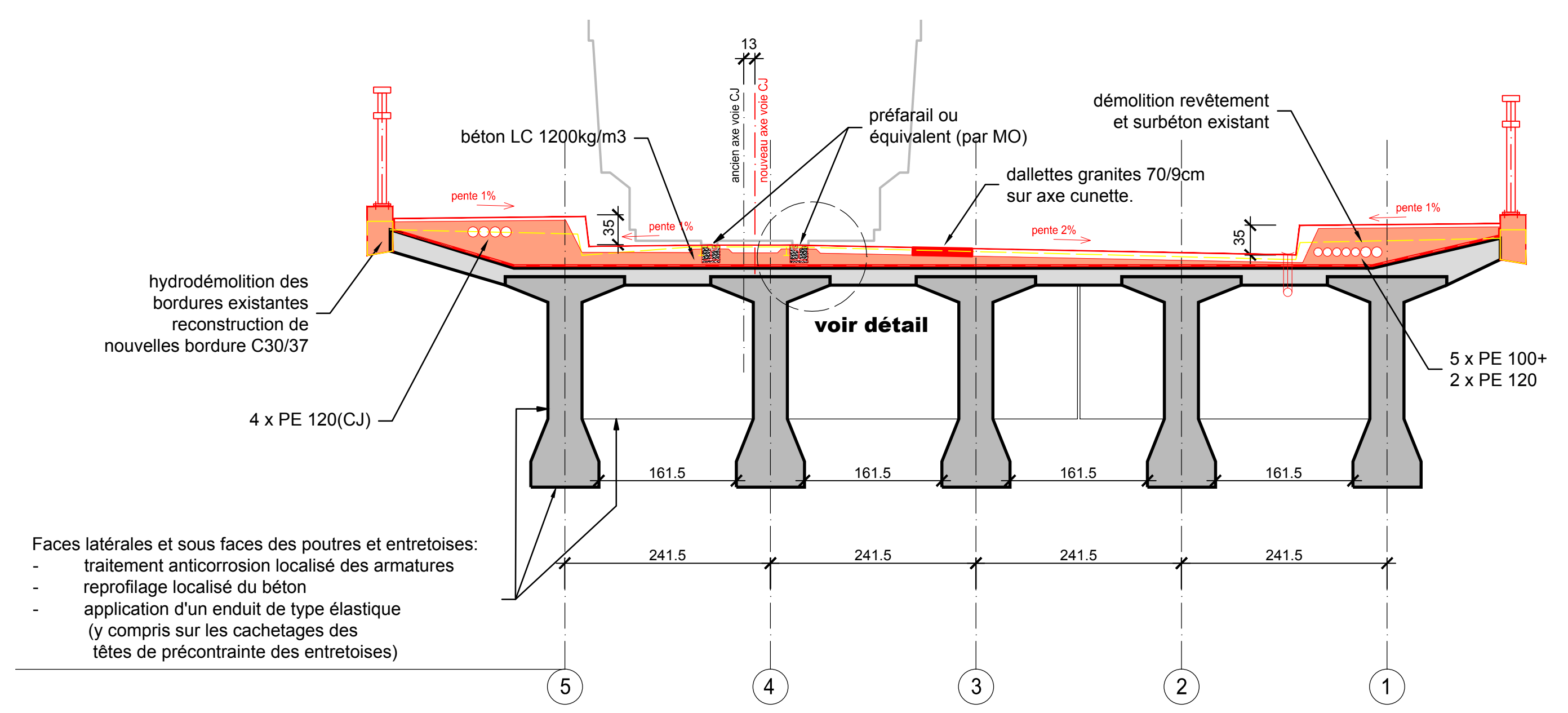
Détail culée 1:50 vue en plan A-A



Coupe C - C 1:50



Coupe B - B 1:50



Coupe D - D 1:50

