

VILLE DE SION
Service de l'Urbanisme
et de la Mobilité







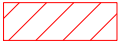



PLAN D'AFFECTATIONS ET DE ZONES

SERVICE CANTONAL DE LA CIRCULATION ROUTIERE ET DE LA NAVIGATION

ETAT EXISTANT

Document de travail à l'usage du Conseil général

LEGENDE

- | | | | |
|---|--------------------------|---|----------------------------|
|  | Zone d'intérêt général A |  | Zone d'habitat collectif A |
|  | Zone d'intérêt général B |  | Zone d'habitat collectif B |
|  | Zone mixte II |  | Zone industrielle I |
-
- A titre indicatif**
- | | | | |
|---|---------------------------|---|------------------------------|
|  | Danger hydrologique élevé |  | Danger hydrologique faible |
|  | Danger hydrologique moyen |  | Danger hydrologique résiduel |