

VILLE DE SION  
Service de l'Urbanisme  
et de la Mobilité

## PLAN D'AFFECTATIONS ET DE ZONES

SERVICE CANTONAL DE LA CIRCULATION ROUTIERE ET DE LA NAVIGATION







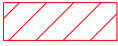



### ETAT FUTUR

Approuvé par le Conseil municipal en séance du:

Approuvé par le Conseil général en séance du:

Homologué par le Conseil d'Etat en séance du:

#### LEGENDE

	Zone d'intérêt général A		Zone d'habitat collectif A
	Zone d'intérêt général B		Zone d'habitat collectif B
	Zone mixte II		Zone industrielle I
<b>A titre indicatif</b>			
	Danger hydrologique élevé		Danger hydrologique faible
	Danger hydrologique moyen		Danger hydrologique résiduel