
















Légende

-  périmètre de la modification partielle du PAZ
-  zone réservée
- Affectation des zones**
-  agricole
-  aménagement différé
-  individuel plaine
-  industriel 2
-  industriel 2 différée
-  intérêt général A
-  mixte 3
-  protection
- Zones de danger de crues du Rhône (à titre indicatif)**
-  danger faible
-  danger moyen
-  danger résiduel
-  danger élevé (h > 2m)
-  danger élevé (v x h > 2m²/s)

