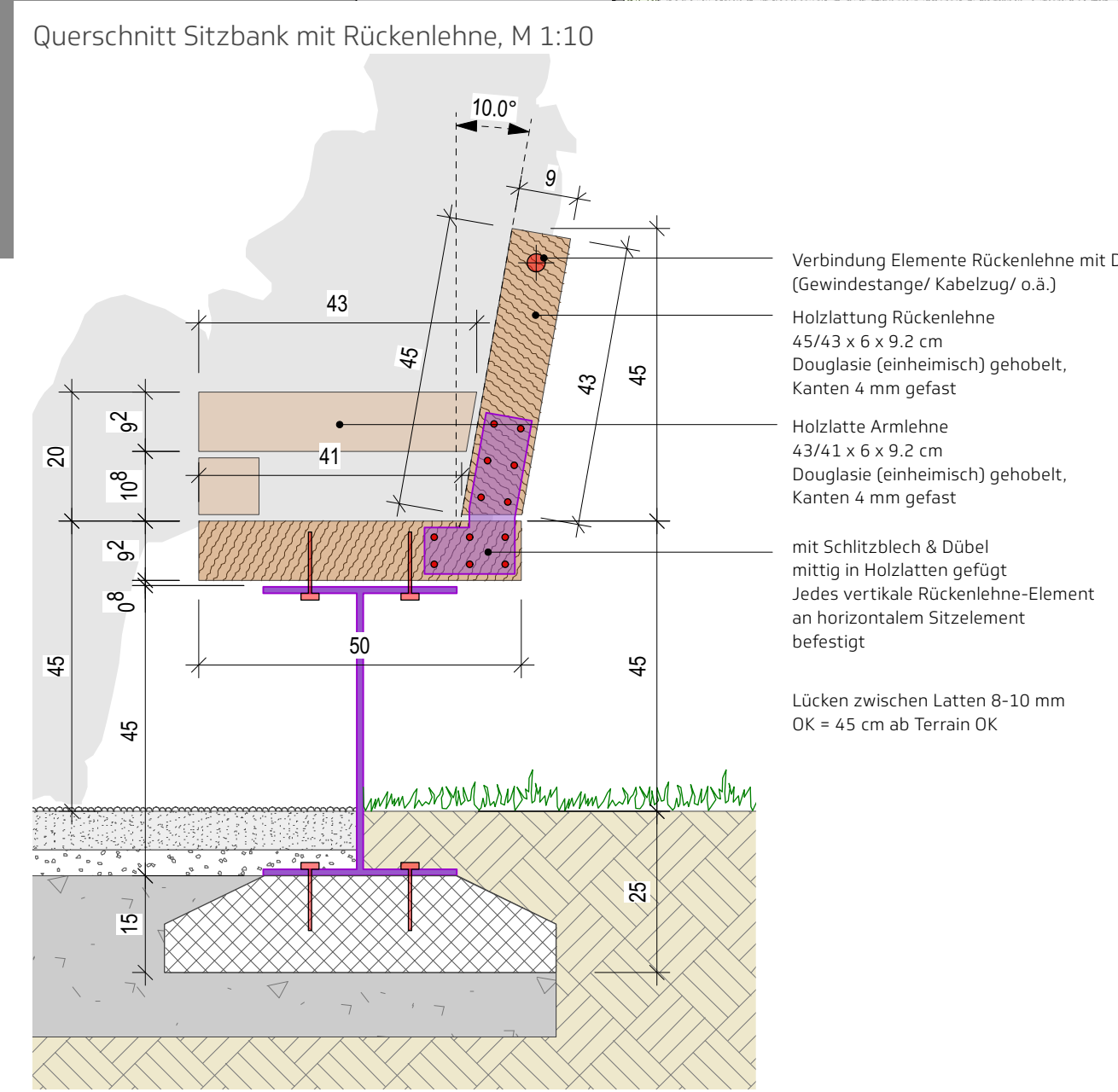
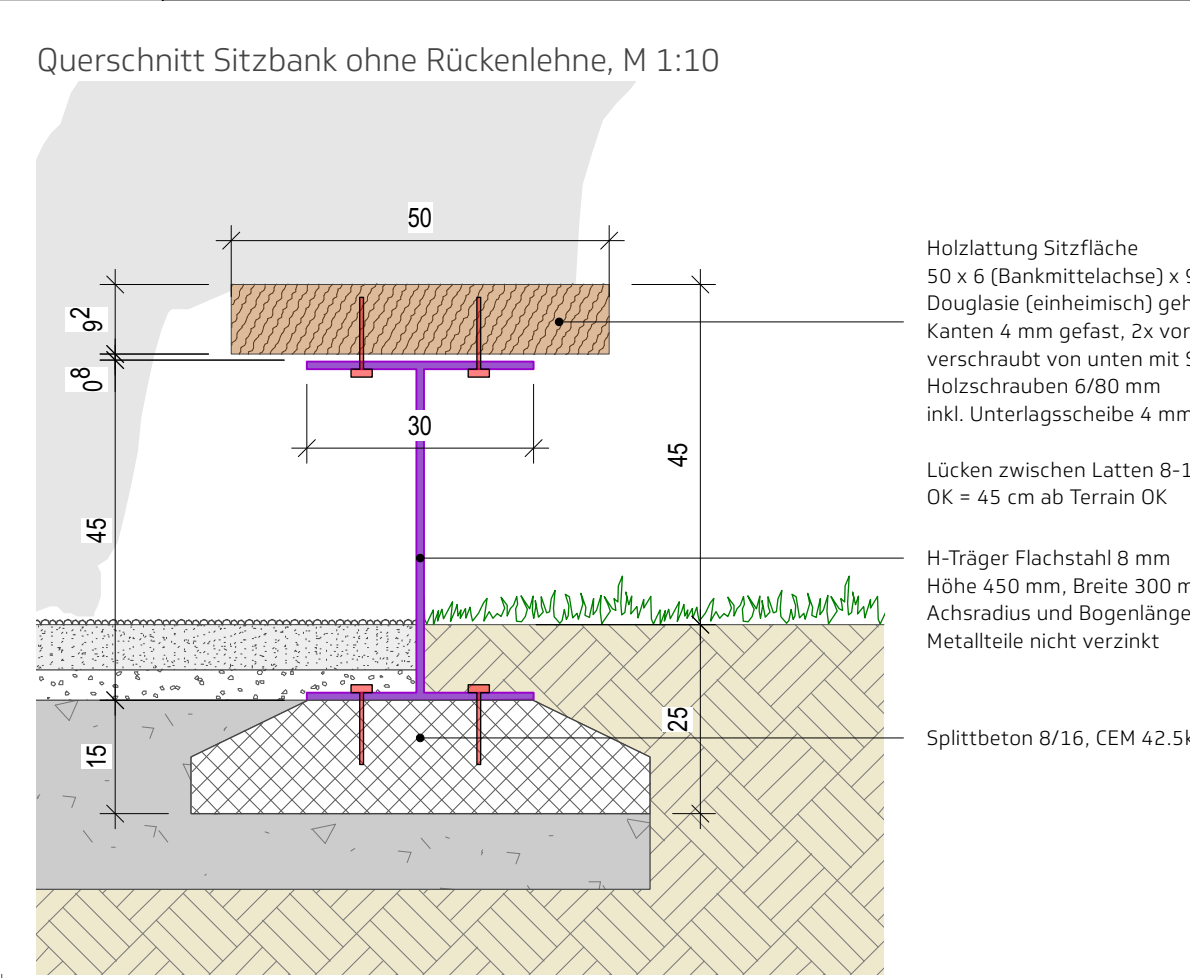
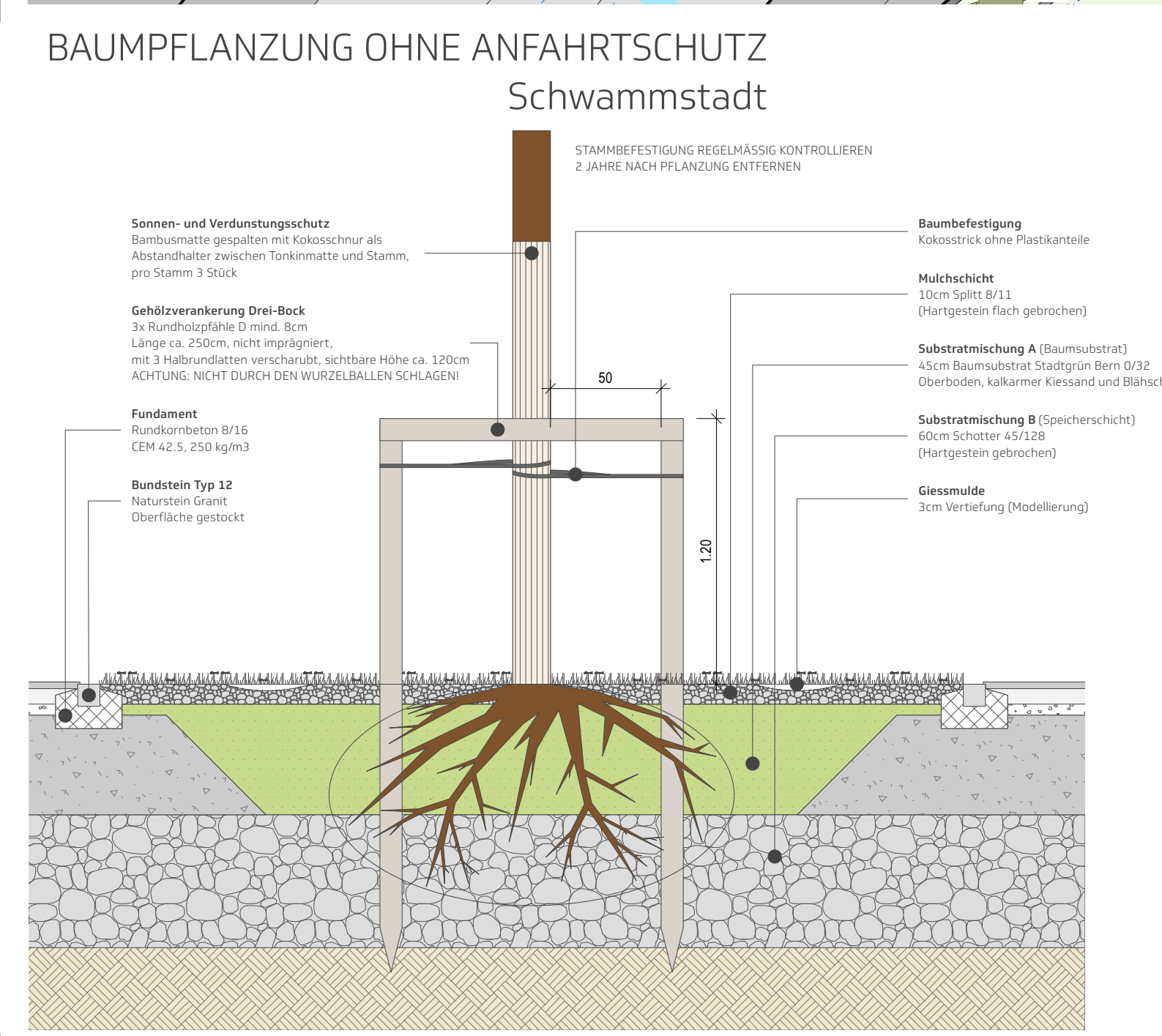
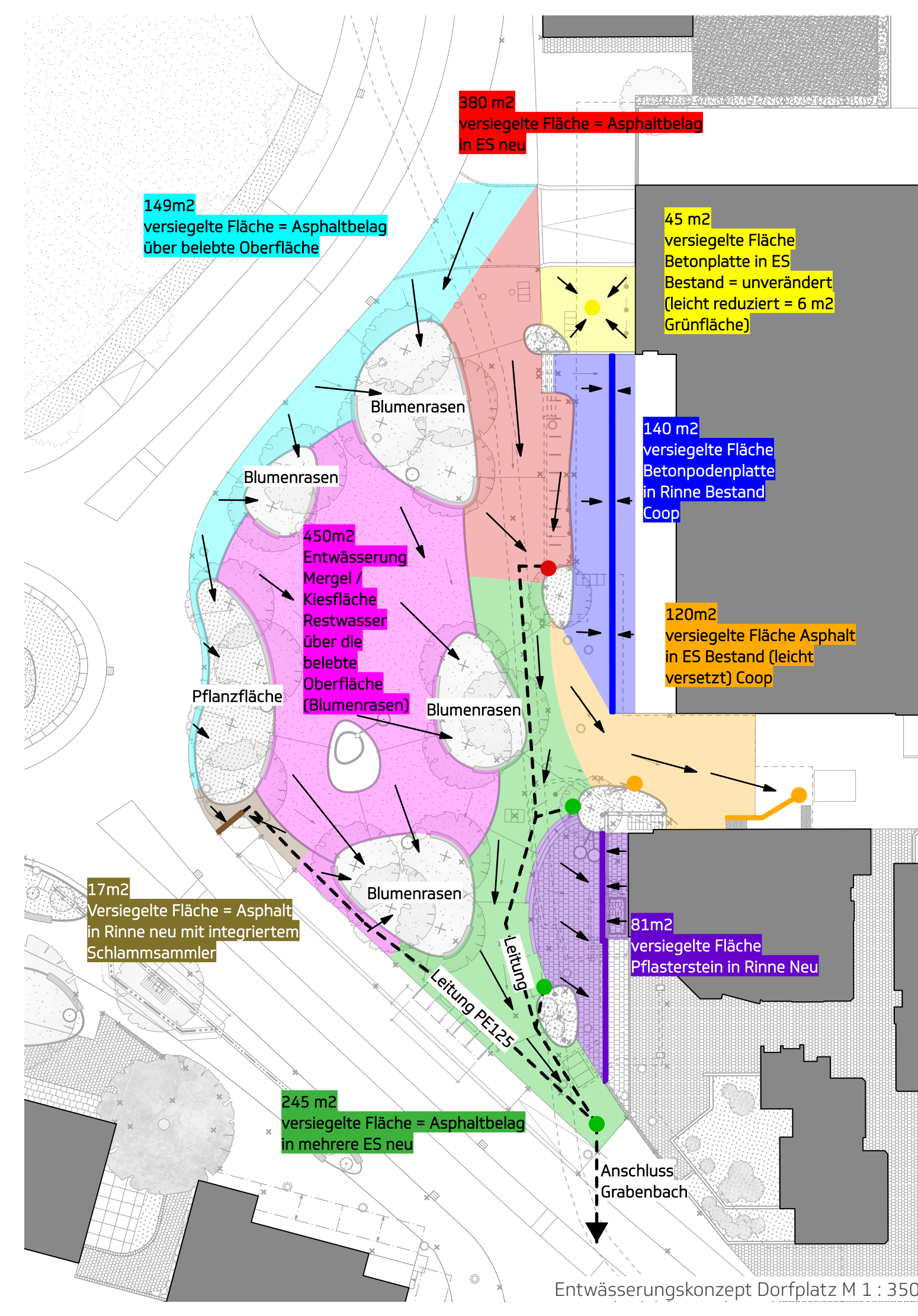




Legende		Höhen		Ausstattung	
—	Allgemein	X 565.30	Höhe Bestand	—	Sitzelement Holz
—	Bestand	X 565.30	Höhe Abbruch	●	Sitzelement Stein
—	Abbruch	X 565.30	Höhe Projekt	●	Poller
—	Projekt	X 565.30	Höhe unter Terrain	●	Abfallerimer
—	Unter Terrain	X 565.30	Höhe Grabenbach	—	Blindenmarkierung taktil
—	Bearbeitungsperimeter			—	Unterstand Bus
—	Geometerplan			—	Fahnenmast
—	Beläge I Grünflächen			—	Strom - Unterflurverteiler
—	Strasse			—	Strom - Steckdose
—	Asphalt			—	Wasseranschluss
—	Mergel				
—	Pflasterstein				
—	Randabschluss Stahlband				
—	Pflanzfläche				
—	Blumenrasen				
●	Gehölze				
●	Laubbaum bestehend				
●	Nadelbaum bestehend				
●	Laubbaum NEU				
●	Nadelbaum NEU				
●	Standort Weihnachtsbaum				



**Hofmann**  
Landschaftsarchitekten

Projekt: 202122  
Münchinger  
Plan: Ausführung  
Gemeinliche Umgebung  
Plan-Nr.: 202122-06.1  
Format: 105 x 498,1 cm  
Maßstab: 1:150  
Datum: 02.08.2024  
Gezeichnet: dw  
Revidiert:

Alle Maße und Höhen sind dem Bau vom Unternehmer zu prüfen. Unstimmigkeiten sind unverzüglich mit der Bauleitung/ dem Landschaftsarchitekten zu berätigen.  
Achtung auf Laubbäume!

**PROVISORISCH**

Hofmann Landschaftsarchitekten AG | SA  
Hofmannstrasse 14, D-70372 Bietigheim  
+49 31 892 13 16, info@hofmann-ls.ch  
www.hofmann-ls.ch

Lebensqualität und Vielfalt im Aussenraum

M 1:150