






COMUNE DI MENDRISIO Rancate - mappale 600 RFD Mendrisio Vecchi e nuovi limiti delle zone di Protezione delle acque sotterranee delle sorgenti di Caressaa	
marzo 2016 ed.: 25.10.2016	 CGA CONSULENZE GEOLOGICHE E AMBIENTALI SA Markus Felber dr. sc. nat. ETH-Ing SIA

LIMITE E ZONA S1 (MANTENUTI)

-  Limite S1
-  Zona S1

REVISIONE LIMITE E ZONA S2

-  Limite S2 attuale (mantenuto)
-  Limite S2 soggetto a revisione
-  Nuovo limite S2 approvato da SPAS il 20.06.2016
-  Zona S2 attuale (mantenuta)
-  Zona S2 soggetta a modifica

LIMITE E ZONA S3

-  Limite S3 (mantenuto)
-  Zona S3 (estensione da S2 rivista)