








<b>COMUNE DI MENDRISIO</b> <b>Rancate - mappale 600 RFD Mendrisio</b> Vecchi e nuovi limiti delle zone di Protezione delle acque sotterranee delle sorgenti di Caressaa	
marzo 2016 ed.: 25.10.2016	 <b>CONSULENZE          GEOLOGICHE E          AMBIENTALI SA</b> Markus Felber dr. sc. nat. ETH-Ing SIA

**LIMITE E ZONA S1 (MANTENUTI)**

-  Limite S1
-  Zona S1

**REVISIONE LIMITE E ZONA S2**

-  Limite S2 attuale (mantenuto)
-  Limite S2 soggetto a revisione
-  Nuovo limite S2 approvato da SPAS il 20.06.2016
-  Zona S2 attuale (mantenuta)
-  Zona S2 soggetta a modifica

**LIMITE E ZONA S3**

-  Limite S3 (mantenuto)
-  Zona S3 (estensione da S2 rivista)