LAVEGGIO, un fiume da vivere

FORMATO		DATA	DIS
A1		27.01.22	CF
Riva San Vitale - Sedute e Totem		Nome File: 156_DC_220124_CF_installazioni.pln	
ARCHITETTO	Atelier PeR Sagl	Andreoni 20 - 6850 Mendrisio	Carlo Romano 076 616 52 68

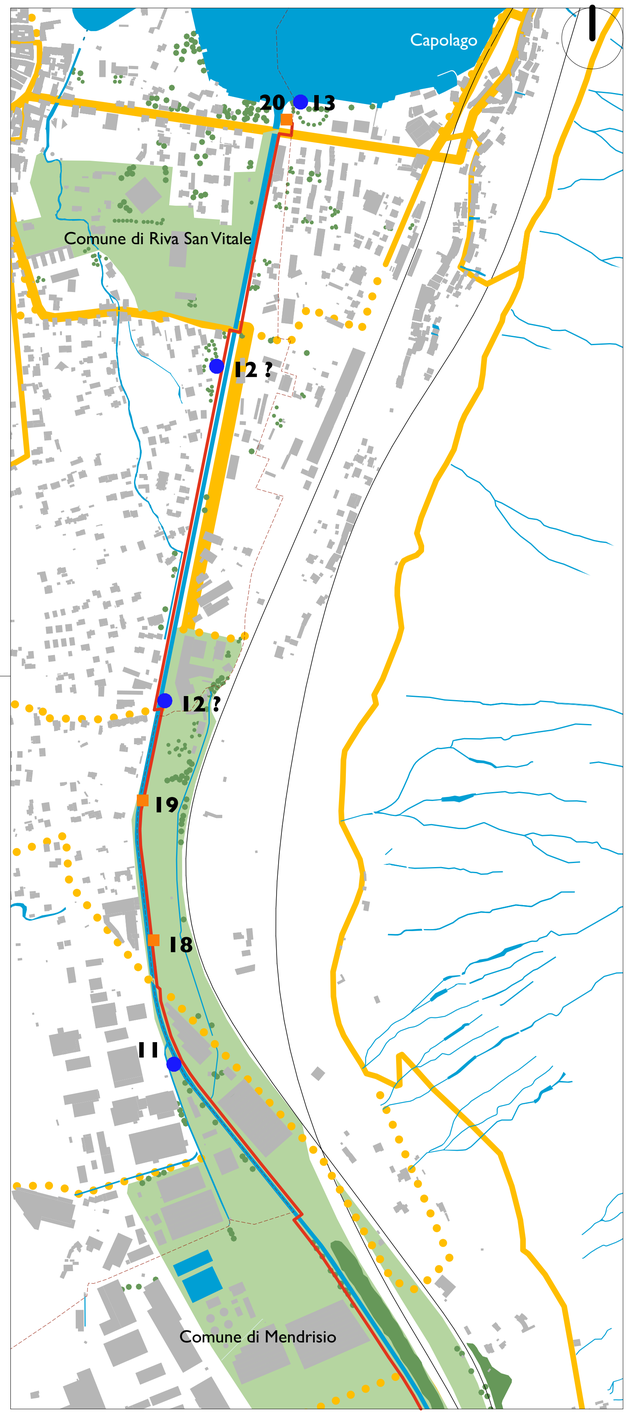

SENTIERI PEDONALI E CICLABILI ESISTENTI

SENTIERO PARCO DEL LAVEGGIO

NUOVA SEDUTA

NUOVO TOTEM PERCORSO DIDATTICO

SEDUTE E TOTEM INSTALLATI NEL COMUNE DI RIVA SAN VITALE



SEDUTA 11, la panchina è posta all'incrocio del sentiero Parco del Laveggio con una secondaria via sterrata già utilizzata da diversi utenti. Si situa inoltre in un punto toccato da un hotspot del concorso Foce, che prevede però un orizzonte di 15 anni. La proposta della panchina serve quindi a implementare una zona d'ombra nel periodo di attesa.

TOTEM 18, LE SERRE. Il totem si colloca in un punto dove è spesso possibile osservare numerosi germani reali.

TOTEM 19, I SALICI E LA LORO STORIA Il totem viene collocato in corrispondenza di un prato non costruito, dove venivano coltivati i salici bianchi che producevano il fasciame per legare le botti di vino. Alcuni dei salici sono ancora presenti.

SEDUTA 12 (?) una proposta di seduta valuta la riqualifica dell'area di sosta esistente, anticipando parte del piano di concorso e generando una zona d'ombra.

SEDUTA 12 (?) una proposta di seduta si situa lungo l'argine sinistro del Laveggio, dove il terrapieno si allarga.



SEDUTA 13, la seduta si trova sulla punta della foce, proiettata verso il paesaggio del lago, con un leggero sbalzo sull'acqua. Richiama più una piattaforma di riposo sulla riva, ma mantiene i tratti distintivi e cromatici delle altre panchine lungo il percorso.

TOTEM 20, LA FOCE: collocato all'ingresso del parco della Foce, chiude il percorso didattico presentando il futuro aspetto della foce, secondo i piani del concorso.

LAVEGGIO, un fiume da vivere

FORMATO		DATA	DIS
A1		27.01.22	CF
Stabio - Sedute e Totem		Nome File: 156_DC_220124_CF_installazioni.pln	
ARCHITETTO	Atelier PeR Sagl	Andreoni 20 - 6850 Mendrisio	Carlo Romano 076 616 52 68

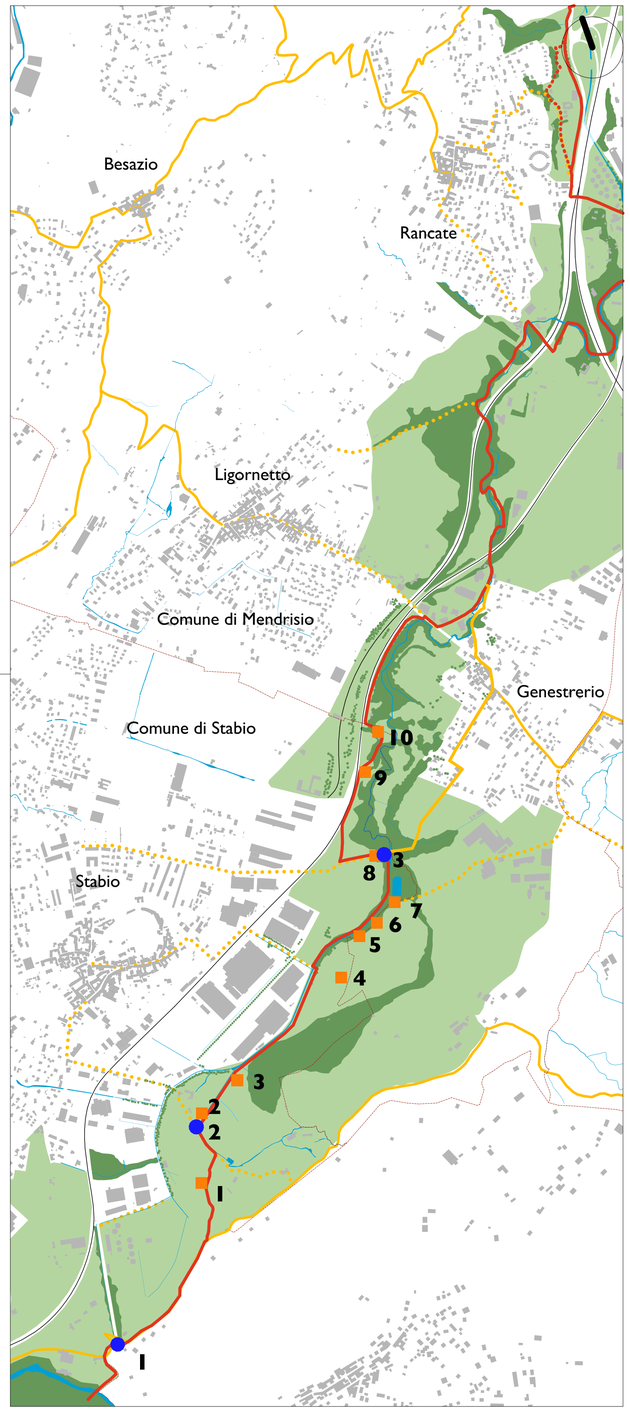

SENTIERI PEDONALI E CICLABILI ESISTENTI

SENTIERO PARCO DEL LAVEGGIO

NUOVA SEDUTA

NUOVO TOTEM PERCORSO DIDATTICO

SEDUTE INSTALLATE NEL COMUNE DI STABIO

SEDUTA 1, la prima seduta marca l'estremità sud del parco del Laveggio e identifica l'area delle sorgenti, trovando una corrispondenza anche con i prati di Santa Margherita e i vari sentieri esistenti diretti al percorso didattico di Stabio.

TOTEM 1, GLI INSETTI. Il sentiero esistente esce dal bosco per attraversare alcuni fondi agricoli e poi aprirsi su uno scorcio che include il monte San Giorgio e il monte Generoso.

SEDUTA 2, TOTEM 2, IL RETICOLO ECOLOGICO. La nuova seduta segnala la presenza del parco del Laveggio all'utenza che arriva da una delle connessioni con la stazione FFS di Stabio. La panchina gode della presenza di ombra e della vista sul Generoso, che spesso viene ritrovata lungo il percorso

TOTEM 2, sono diversi i luoghi di interesse naturalistico nella zona, i totem n 2, 3, 4, 5, 6 li propongono in successione, valorizzando piccoli biotopi altrimenti sconosciuti alla maggior parte dell'utenza.

TOTEM 3, LO STAGNO

TOTEM 4, MACROINVERTEBRATI

TOTEM 5, ZERBO, L'AGRICOLTURA E LE ZONE NATURALI

TOTEM 6, LA FLORA SOMMERSA

TOTEM 7, ANFIBI E RETTILI NEL LORO HABITAT

TOTEM 8, SEDUTA 3, totem e seduta sono accoppiati e collocati a un crocevia di sentieri. Il parco del Laveggio trova in questo punto una doppia connessione con il nucleo di Stabio e di Genestrerio, la postazione serve dunque da ulteriore segnalazione del parco.

TOTEM 9, IL FRUTTETO

TOTEM 10, LA PALUDE