

CITTÀ DI MENDRISIO

Quartiere di Meride

Curva zona Visacc e capolinea bus

Dicastero Pianificazione e spazi pubblici
Sezione Mobilità
Settore Mobilità e trasporto pubblico
Città di Mendrisio
Via F. Zorzi 1
CH-6850 Mendrisio

PROGETTO DEFINITIVO

Piano no.: 9225-D-05

Scala: 1:25/100/2'000

Data: 22 dicembre 2025

Operatore:

Studio d'ingegneria
Lucchini-Mariotti e Associati SA
Via Vincenzo Vela 9
6850 Mendrisio
Tel. 091 930 94 10
email: info@silma.ch

Programma d'agglomerato del Mendrisiotto PAM3
Codice ARE 5250.3P.057
Misura TP 7

Sistemazione stradale a favore del TP
e messa in sicurezza della fermata TP

Planimetria

Progettato Disegnato Controllato

PM KF PM

Dimensione: 59.4 x 63 cm

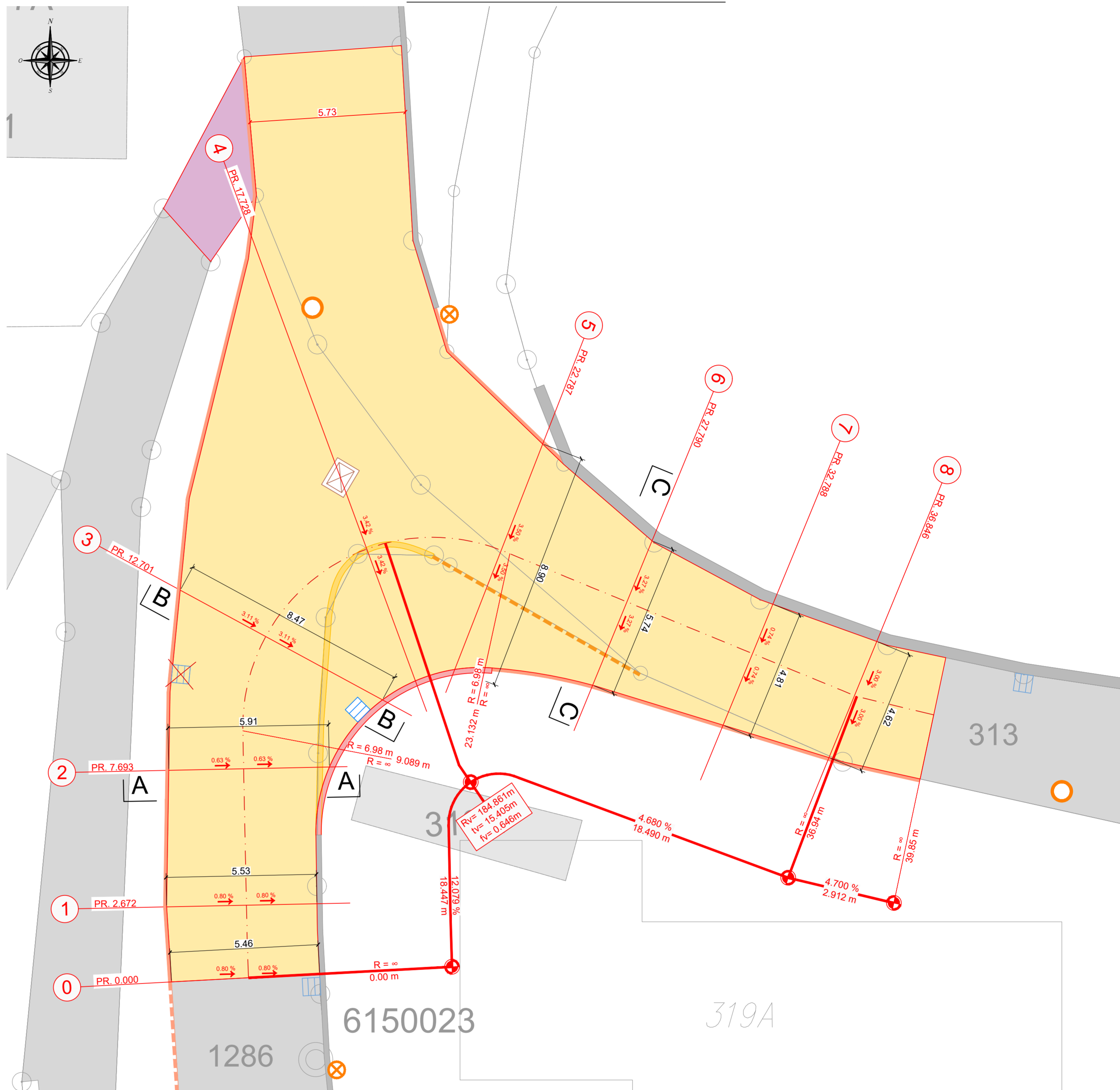
Versione Data Modifica Visto PR

a)

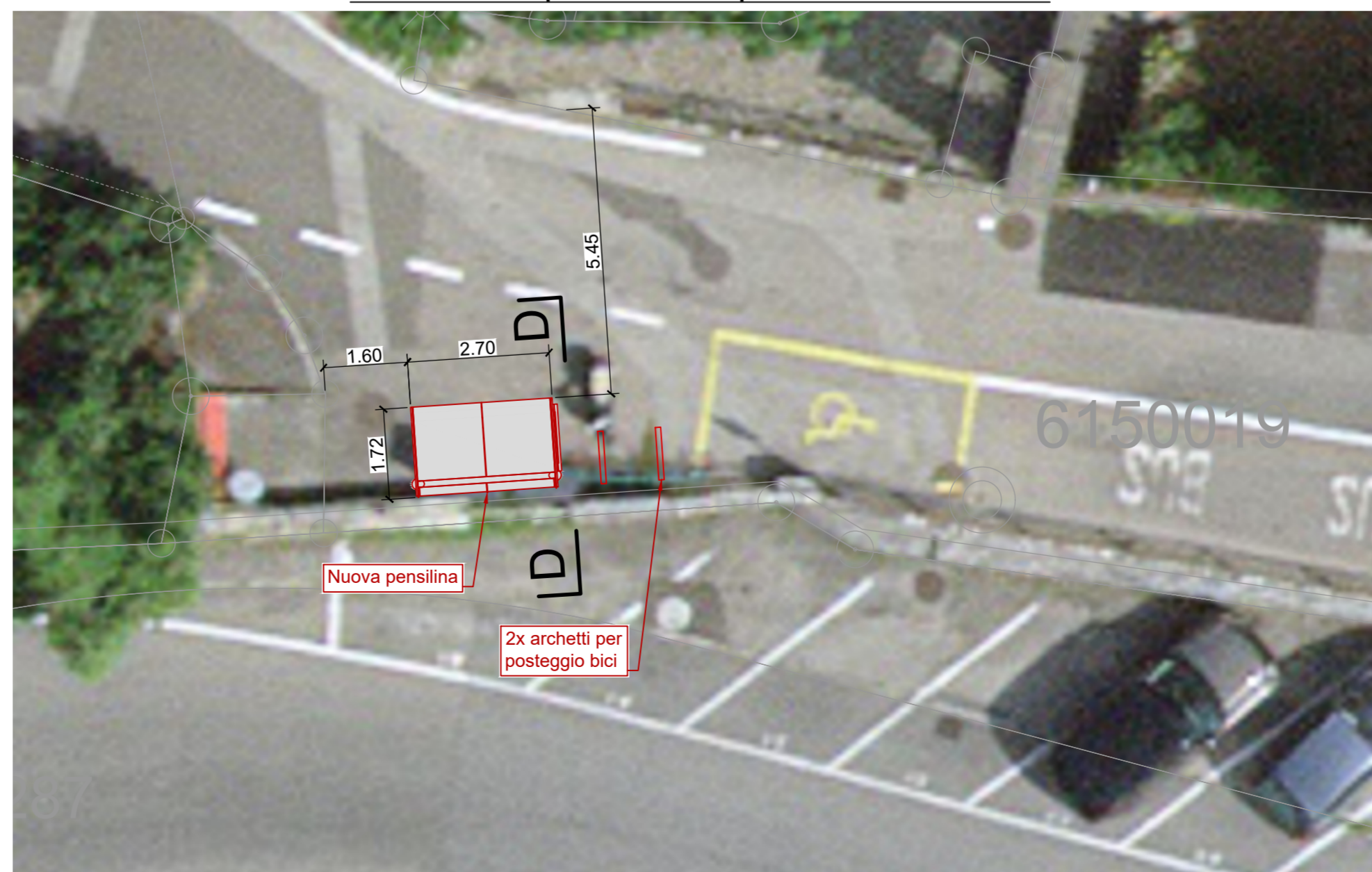
b)

c)

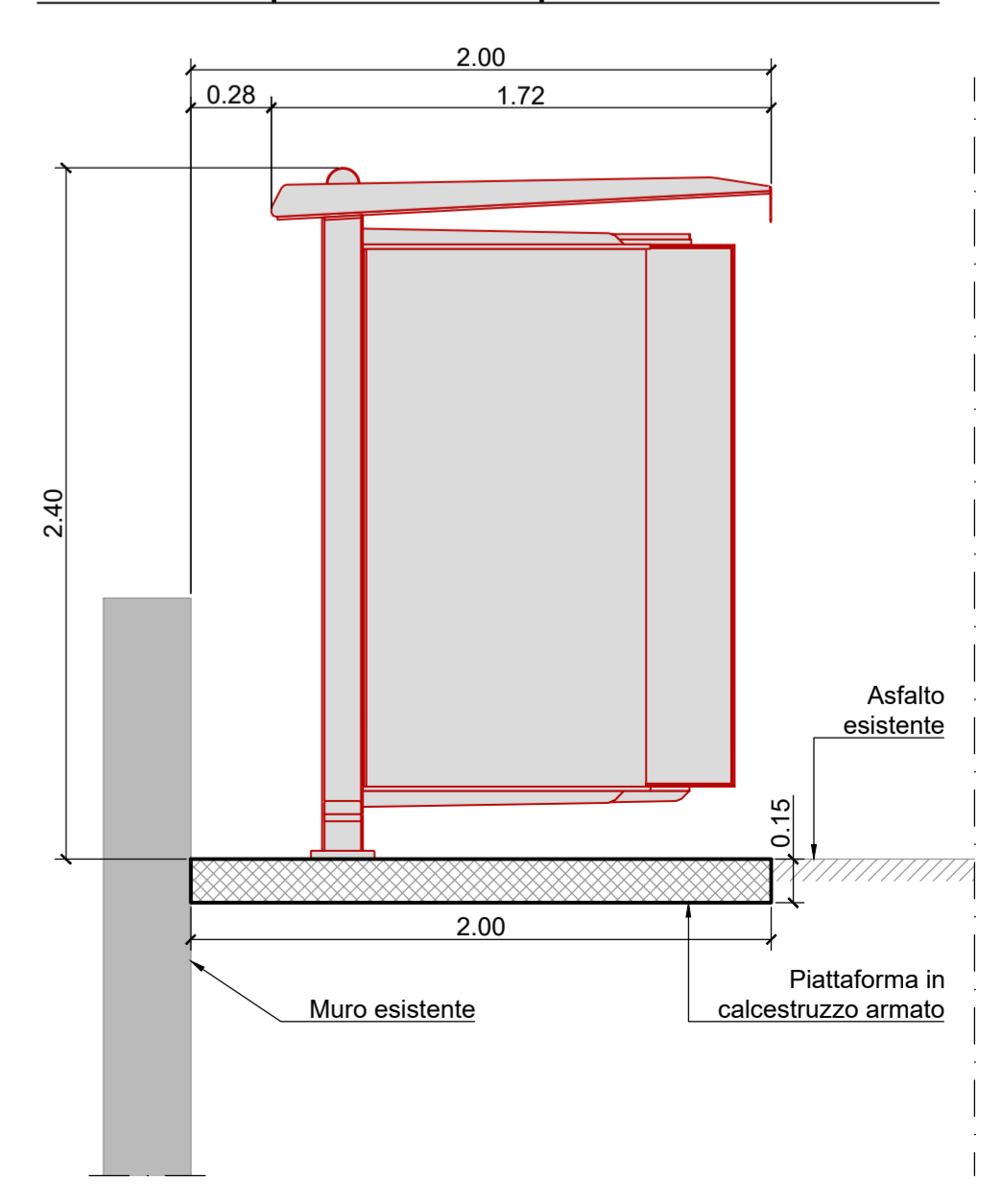
Planimetria curva zona Visacc - 1:100



Planimetria pensilina capolinea bus - 1:100



Vista D-D pensilina capolinea bus - 1:25



LEGENDA

Delimitazioni esistenti

Mocca tipo 12

Muro

Delimitazioni di progetto

Mocca tipo 12

Mocca tipo 12 da eliminare

Muro

Muro da eliminare

Infrastrutture esistenti

Pozzetto d'ispezione acque meteoriche

Pozzetto elettrico

Candelabro

Camera sconosciuta

Saracinesca acquedotto

Caditoia

Infrastrutture di progetto

Caditoia da spostare

Caditoia nuova posizione

Pavimentazione esistente

Strada miscela bituminosa

Pavimentazione di progetto

Strada AC B 22 H 90 mm + AC 11 H 40 mm

Rappezzo

Planimetria generale - 1:2'000

