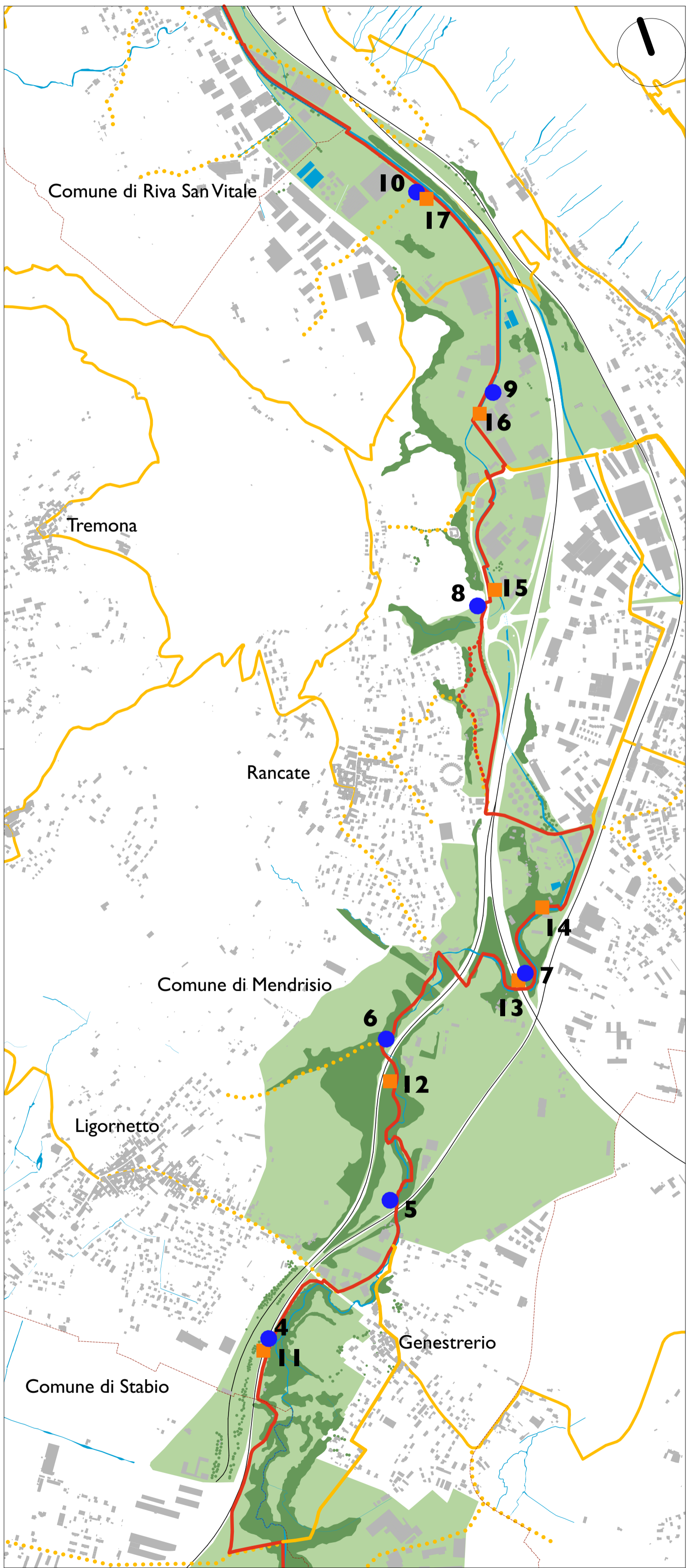


LAVEGGIO, un fiume da vivere

FORMATO AI	DATA 27.01.22	DIS CF
Mendrisio - Sedute e Totem		Nome File: I56_DC_220124_CF_installazioni.pln
ARCHITETTO Atelier PeR Sagl	Andreoni 20 - 6850 Mendrisio	Carlo Romano 076 616 52 68



- SENTIERI PEDONALI E CICLABILI ESISTENTI
- SENTIERO PARCO DEL LAVEGGIO
- NUOVA SEDUTA
- NUOVO TOTEM PERCORSO DIDATTICO


SEDUTE INSTALLATE NEL COMUNE DI MENDRISIO



SEDUTA 4, TOTEM 11, I MEANDRI DEL LAVEGGIO. Panchina e totem sono accoppiati e collocati nel punto di maggiore visibilità dell'area protetta dei Meandri. Approfittando della lieve modifica topografica della scarpata per generare il sentiero, si crea un'area di sosta ribassata e fonicamente protetta rispetto ai binari e allo stesso tempo un punto di vista interessante e inusuale sull'area del Laveggio naturale.



SEDUTA 5, la panchina sfrutta l'ombra dell'esistente ponte delle FFS e il terrapieno che ne ricopre le fondazioni per installarsi in un punto inusuale, ma protetto dal rumore e con uno scorcio sul fiume. L'ampiezza dell'area consente di visualizzare uno spazio di sosta pic-nic.



TOTEM 12, UN ALVEO NATURALE. Il totem in questione viene posizionato in una delle zone ombreggiate tra Genestrerio e Ligornetto in cui è possibile vedere specifiche specie segnalate.




SEDUTA 6, la panchina è posta all'incrocio del sentiero Parco del Laveggio con una secondaria via sterrata che collega il fiume a Ligornetto. Nel punto interessato il sentiero si allarga sufficientemente da poter prevedere un'area pic-nic tranquilla e ombreggiata.




SEDUTA 7, TOTEM 13, LUNGO IL FIUME. Nell'area rinaturata della Tana, si propongono una panchina e un totem accoppiati, con l'obiettivo di spiegare l'importanza dei meandri di un fiume.



TOTEM 14, I CORRIDOI ECOLOGICI. Il totem è collocato nella zona Tana/Pizzuolo, di recente rinaturata e riqualificata, processo riconosciuto come sempre più importante per lo sviluppo sostenibile del territorio.



SEDUTA 8, la seduta si colloca in corrispondenza della partenza della passerella di attraversamento dello svincolo autostradale e vuole generare un'area di sosta che apprezzi al vista sul nucleo di Mendrisio e di Salorino.




TOTEM 15, I PASSAGGI FAUNISTICI, posto all'arrivo della passerella, concentra l'attenzione sull'area di Laveggio interrato e sull'intervento del corridoio ecologico federale, così da illustrare le misure di mitigazione di impatto ambientale delle infrastrutture.



TOTEM 16, IL PERCORSO DELLA FAUNA ITTICA. Il totem propone di illustrare i punti dove il Laveggio ha dei dislivelli tali da generare dei piccoli salti dati dal letto parzialmente roccioso. Qui si può trovare una fauna specifica che il percorso didattico vuole valorizzare.



SEDUTA 9, trovandosi in una zona industriale, spesso l'area in questione è utilizzata come luogo di sfogo per i lavoratori, oltre che dai locali in passeggiata. La seduta si propone quindi come area di sosta anche adatta alla pausa pranzo di tutti i giorni, in un punto facilmente raggiungibile dai diversi edifici e marcato anche dall'esistente ponte Eco2000.



SEDUTA 10, TOTEM 17, L'IMPORTANZA DEI CORSI D'ACQUA NATURALI. L'ultima tratta del fiume Laveggio, dalle Piscine comunali di Mendrisio alla foce, è ancora fortemente canalizzata. La panchina n 10 e il totem n 15, tuttavia si posizionano all'inizio di una porzione rinaturata di fiume, nonché in corrispondenza di uno dei rari punti di facile accesso all'acqua.