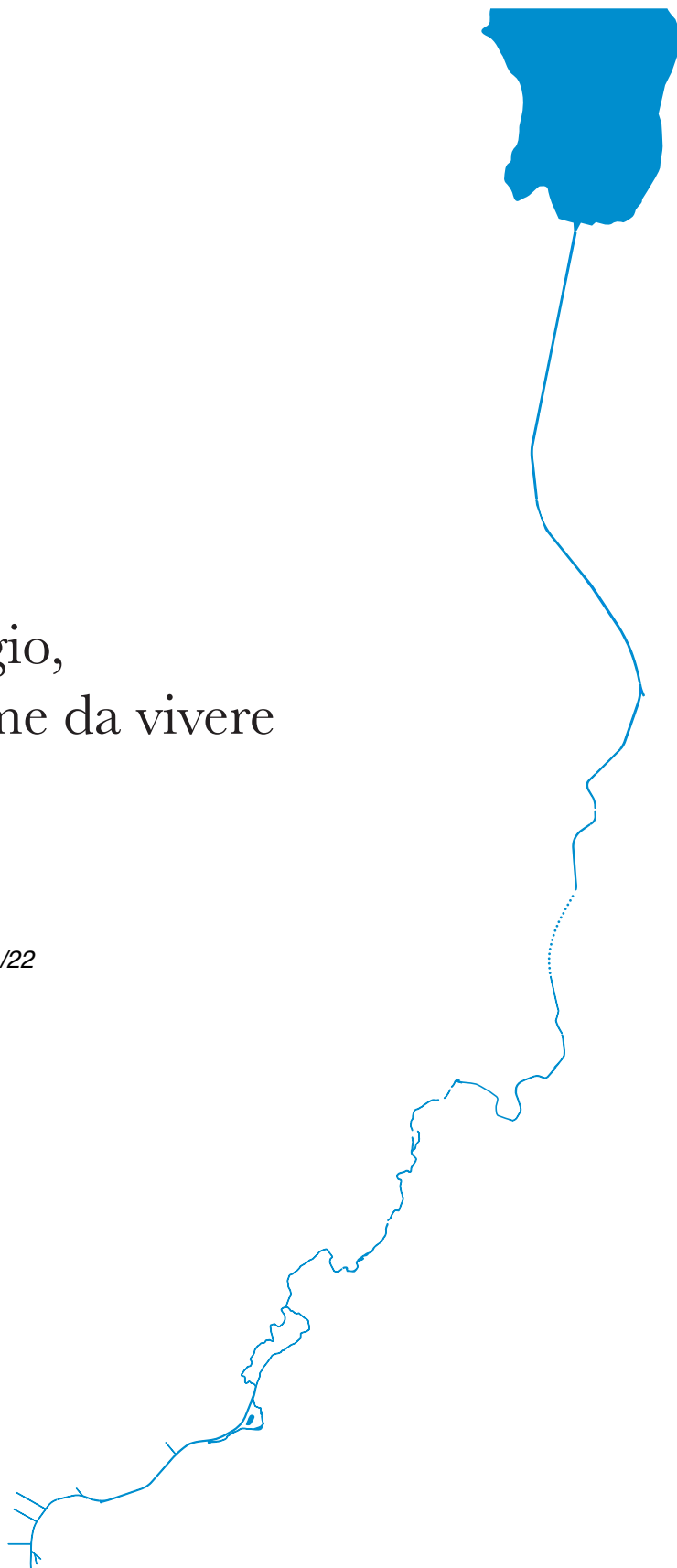


Laveggio, un fiume da vivere

versione 23/01/22



Atelier PeR
Olivero Piffaretti e Carlo Romano architetti
Via Andreoni 20 6850 Mendrisio
info@atelierper.ch www.atelierper.ch

STUDIO HUG
direzione creativa



Indice

p 5 In breve

p 7 Premesse

p 11 Progetto

p 13 Completamento del percorso

p 15 Consolidamento dell'esperienza-parco

p 17 Promozione presso la popolazione

Approfondimenti

Completamento del percorso

Contenuti didattici

Sedute

Promozione

LAVEGGIO

Un fiume da vivere

cittadini per il
territorio

Atelier PeR
architetti

Giuseppe Hug
consulente tecnico
project management culturale



NUOVE INSTALLAZIONI E PERCORSI

- 1 LE SORGENTI : Alla ricerca delle origini del Laveggio
- 2 I MEANDRI : Alla scoperta del Laveggio naturale
- 3 LO SVINCOLO : Il Laveggio nascosto
- 4 LA FOCE : Un tuffo nel paesaggio

- SENTIERI PEDONALI E CICLABILI ESISTENTI
- SENTIERO PARCO DEL LAVEGGIO

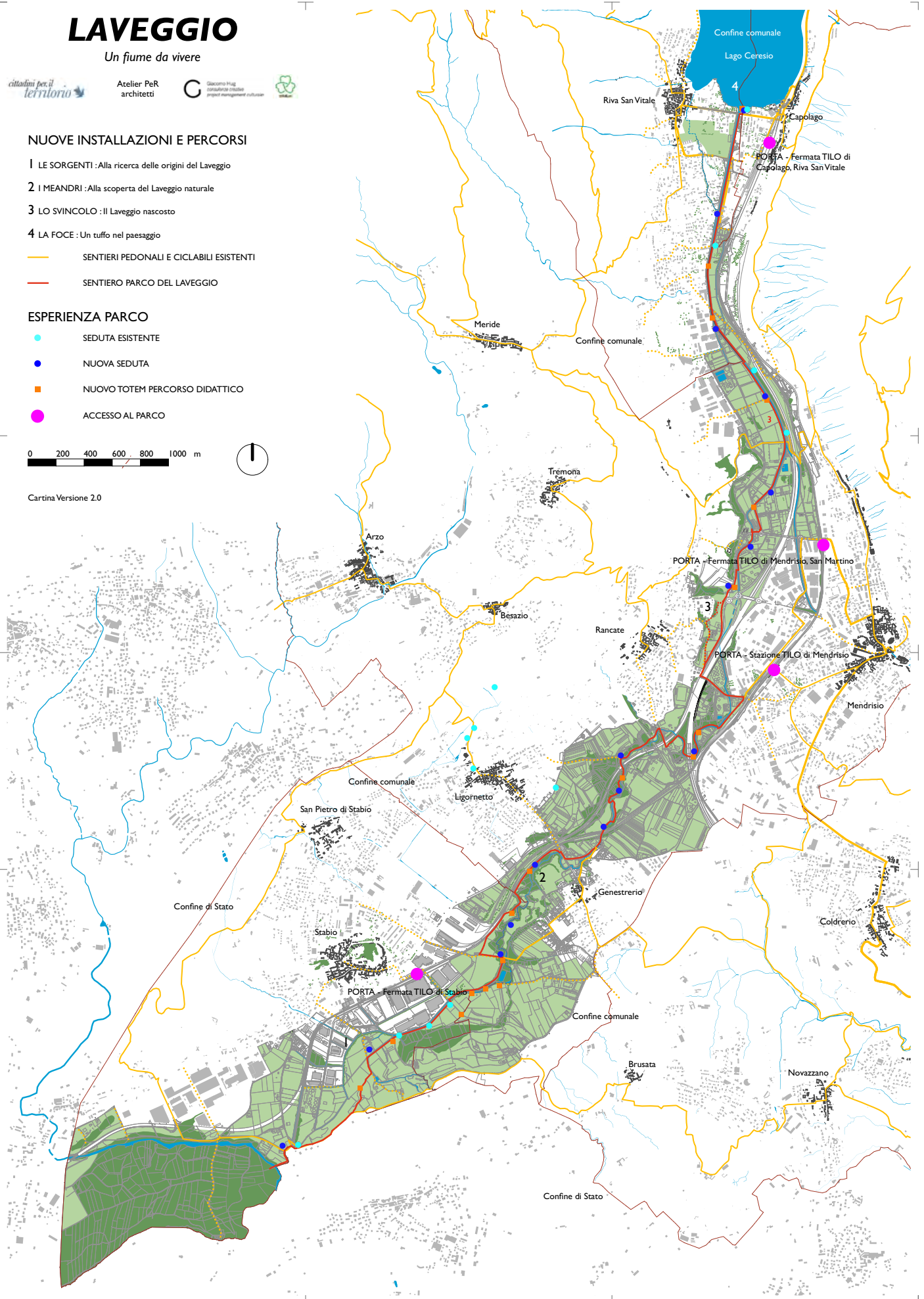
ESPERIENZA PARCO

- SEDUTA ESISTENTE
- NUOVA SEDUTA
- NUOVO TOTEM PERCORSO DIDATTICO
- ACCESSO AL PARCO

0 200 400 600 800 1000 m



Cartina Versione 2.0



In breve

L'Associazione Cittadini per il Territorio promuove l'iniziativa "Laveggio, un fiume da vivere" per la valorizzazione del Parco del Laveggio. Questo progetto intende concretizzare quanto sviluppato nello studio "Parco del Laveggio – progetto modello" elaborato tra il 2014 e il 2018.

Gli obiettivi dell'iniziativa sono il miglioramento della fruibilità del Parco, la promozione e la coordinazione degli interventi fatti dai privati, dai Comuni e dal Cantone lungo il tracciato del fiume, lo sviluppo di un'area di svago di prossimità, la sensibilizzazione alle tematiche pianificatorie e la tutela delle aree naturali lungo le rive del fiume, per una migliore qualità di vita nel Mendrisiotto.

Il progetto prevede di migliorare la fruibilità pedestre lungo il fiume Laveggio e si focalizza sulla percorrenza del Parco e sull'esperienza che offre all'utente, colmando le lacune nel percorso tra le sorgenti e la foce. Con le nuove percorrenze, il progetto riallaccia il tessuto urbano al fiume e offre prospettive inedite sul territorio e la sua morfologia.

Passerelle, piattaforme, panchine e postazioni didattiche permetteranno di aprire nuovi scorci sul territorio e di confrontarsi in prima persona con la sua orografia, le infrastrutture viarie, il paesaggio e la relazione che essi intrattengono oggi con il corso d'acqua.

La realizzazione dei percorsi e dei punti tematici sarà presentata alla popolazione grazie ad un calendario di attività promosse durante l'arco di un anno, chiamato "L'Anno del Laveggio", che si svolgerà nel 2023 con la partecipazione delle associazioni locali. Il progetto intende così stimolare la popolazione a vivere il Parco, conoscere il proprio territorio e scoprire alcune delle bellezze che lo caratterizzano.



*il Ponte della lontra
a Genestrerio*



*Calotterige
vergine*

Premesse

Il fiume Laveggio

Il fiume Laveggio attraversa parte del Mendrisiotto, un territorio dalle caratteristiche tipiche delle aree periurbane, come l'accostamento e la coabitazione di zone residenziali, zone industriali, paesaggi verdi, aree naturali e importanti assi di comunicazione. Ne deriva un fondovalle difficilmente leggibile, con destinazioni in contrasto tra loro, che è stato spesso maltrattato in passato, ma che presenta aree di pregio con un potenziale di svago poco conosciuto. L'esistenza di uno spazio verde in un fondovalle e al centro di un agglomerato urbano rappresenta un patrimonio raro e prezioso dal punto di vista paesaggistico e naturalistico che è necessario tutelare, nell'interesse sia della conservazione della biodiversità sia della qualità di vita di tutti gli abitanti.

Il progetto modello Parco del Laveggio

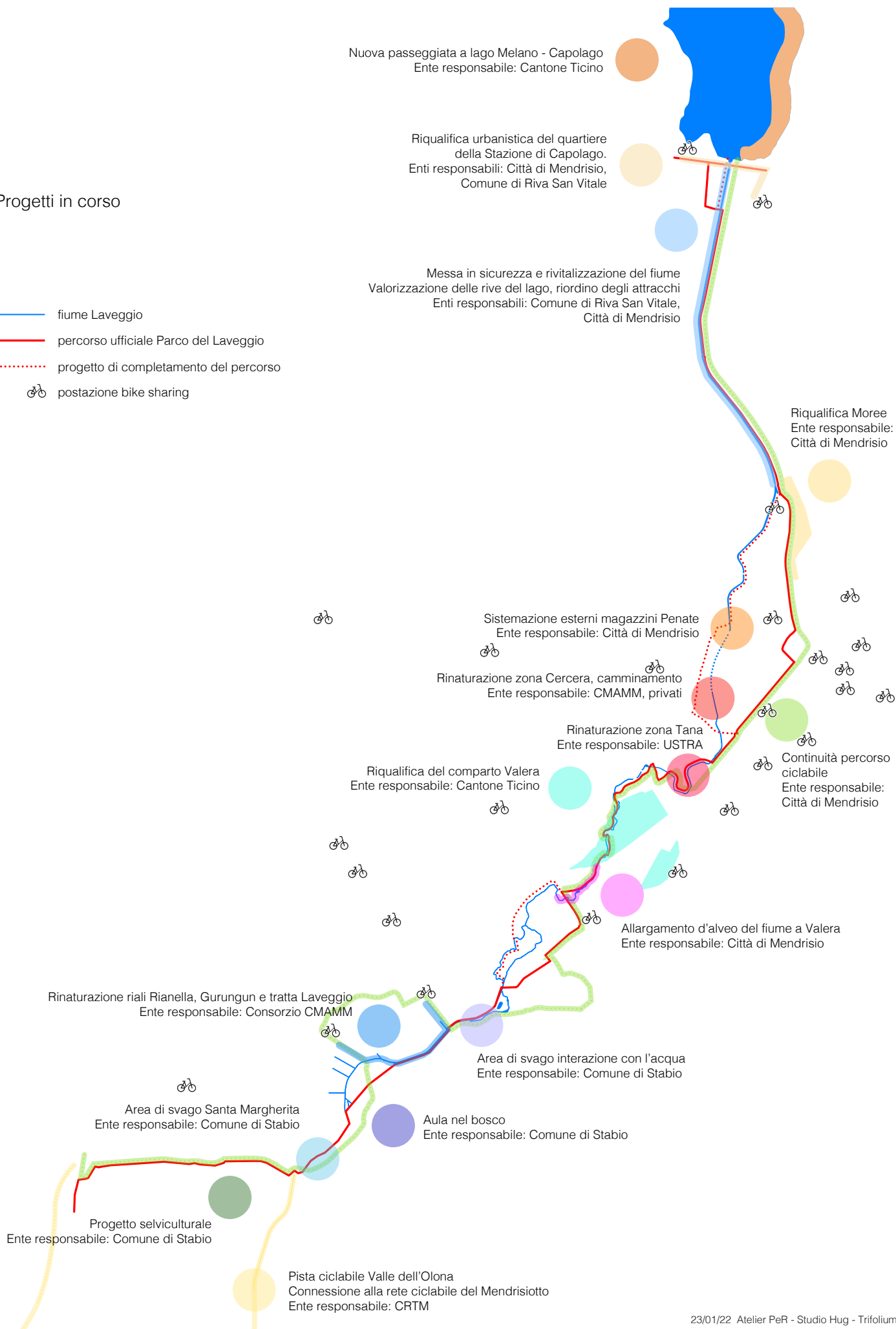
Maturato nel corso dell'ultimo decennio, il progetto del Parco del Laveggio è nato da un'idea sviluppata dai Cittadini per il Territorio con il contributo dell'architetto Tita Carloni, che ha portato alla pubblicazione del manuale "Parco del Laveggio – progetto modello". Lo studio ha dimostrato come il corso d'acqua possa valere quale spina dorsale del territorio per la creazione di un parco che, in un contesto urbanizzato in modo dispersivo, serva da elemento strutturante e di collegamento per la mobilità lenta e per lo svago di prossimità, oltre che naturalistico. Sono stati individuati i diversi comparti che compongono il percorso del fiume, descrivendone pregi e difetti, proponendo misure per salvaguardare e riqualificare il patrimonio del fondovalle. Per creare l'identità del Parco, è stato proposto il tracciato per una passeggiata lungo le rive del fiume, alla scoperta di aree discoste ricche di qualità naturalistiche e culturali. Un progetto concreto che si vuole motore e riferimento per uno sviluppo sostenibile del nostro territorio.

Premesse

7

Progetti in corso

- fiume Lavaggio
- percorso ufficiale Parco del Lavaggio
- ⋯ progetto di completamento del percorso
- postazione bike sharing



Le iniziative in corso

Il Parco è stato riconosciuto e inserito nella fascia di prima priorità tre le misure concrete di intervento del PAM 3, che lo propone come soluzione significativa per l'agevolazione della mobilità lenta, il miglioramento della qualità di vita della popolazione e la valorizzazione di paesaggio e natura.

Dalla pubblicazione del progetto modello, lungo le rive del fiume sono stati realizzati diversi interventi che concretizzano le misure proposte. Altri progetti meritevoli sono in corso o previsti nei decenni a venire, si pensi ai progetti per creare delle aree di svago a contatto con l'acqua a Stabio o al recente concorso per la messa in sicurezza e rivitalizzazione del fiume che coinvolge la tratta dalle piscine di Mendrisio alla foce a Riva San Vitale, così come ai progetti che coinvolgono tutto il territorio come il bike sharing. Tutti questi progetti sono l'occasione per ridisegnare lo spazio urbano del Mendrisiotto.

La necessità di una visione d'insieme

L'iniziativa vuole promuovere, valorizzare e mettere in rete questi interventi puntuali per creare una visione d'insieme, contestualizzare gli interventi e incentivare un'identità comune legata al fiume. Nel 2020 i comuni di Mendrisio, Stabio e Riva San Vitale, in collaborazione con il Dipartimento del Territorio del Cantone Ticino, hanno sottoscritto una lettera di intenti, nella quale si impegnano a promuovere e coordinare gli interventi lungo le sponde del fiume Laveggio attraverso il progetto "Laveggio, un fiume da vivere".



Progetto

Il progetto si focalizza sulla percorrenza del Parco e sull'esperienza del fruitore nell'esplorare e scoprire il territorio. Possiamo riassumere gli interventi in tre famiglie:

Il completamento del percorso

Migliorare l'accesso e la continuità della passeggiata lungo il Laveggio completando quei tratti del percorso che oggi sono difficilmente percorribili.

Il consolidamento dell'esperienza-parco

Rendere la visita al Parco comoda, gradevole e interessante, intervenendo dove necessario per attrezzare il percorso, con un arredo ma anche con un'offerta didattica volta a contestualizzare l'esperienza.

La promozione presso la popolazione

Far conoscere alla popolazione il Parco come area di svago di prossimità, per incentivare la mobilità dolce, migliorare la qualità di vita nel distretto e sensibilizzare gli abitanti alle questioni ambientali e pianificatorie.

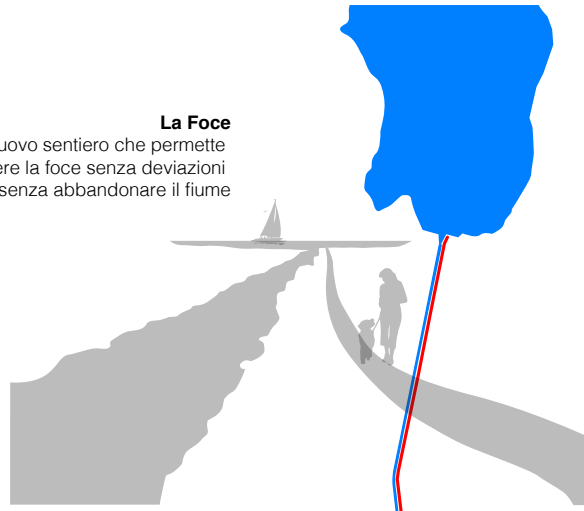
Progetto

11

Completamento del percorso

- fiume Laveggio
- percorso ufficiale Parco del Laveggio

La Foce
nuovo sentiero che permette di raggiungere la foce senza deviazioni e senza abbandonare il fiume



Lo Svincolo
passerella che permette di tracciare un nuovo percorso a Rancate e risolvere l'interruzione di percorrenza del Parco



I Meandri
passerella che costeggia la riserva naturale protetta a Genestrerio



Le Sorgenti
miglioramento degli accessi al Parco dal paese



Completamento del percorso

Il progetto propone di colmare i principali deficit di percorrenza che obbligano l'utente ad abbandonare il tracciato del fiume Laveggio e la sua esperienza.

Il primo intervento propone di migliorare i collegamenti tra la stazione di Stabio e il Parco, rendendo più visibile l'accesso e dando maggiore qualità al percorso nella zona industriale con degli interventi estetici sui muri di cinta.

Nella zona dei meandri di Genestrerio è prevista la formazione di un sentiero con la costruzione di una passerella che costeggia la riserva naturale protetta. Questa nuova percorrenza, che attraverserà a metà costa il terrapieno della ferrovia, permetterà di continuare il percorso senza abbandonare il paesaggio fluviale. Si crea così un nuovo scorcio dominante sui meandri, senza invadere la tranquillità della fauna e della flora.

A Rancate la nuova percorrenza permetterà di riscoprire via dei Mulini, toponimo che ricorda lo sfruttamento della forza idrica dell'acqua e dove è ancora presente un mulino. Con questo percorso si vuole offrire un nuovo scorcio sul paesaggio di Mendrisio e la sua orografia. Il tracciato permetterà di superare lo svincolo autostradale, creando nel contempo un nuovo accesso lungo il fiume al comparto di San Martino.

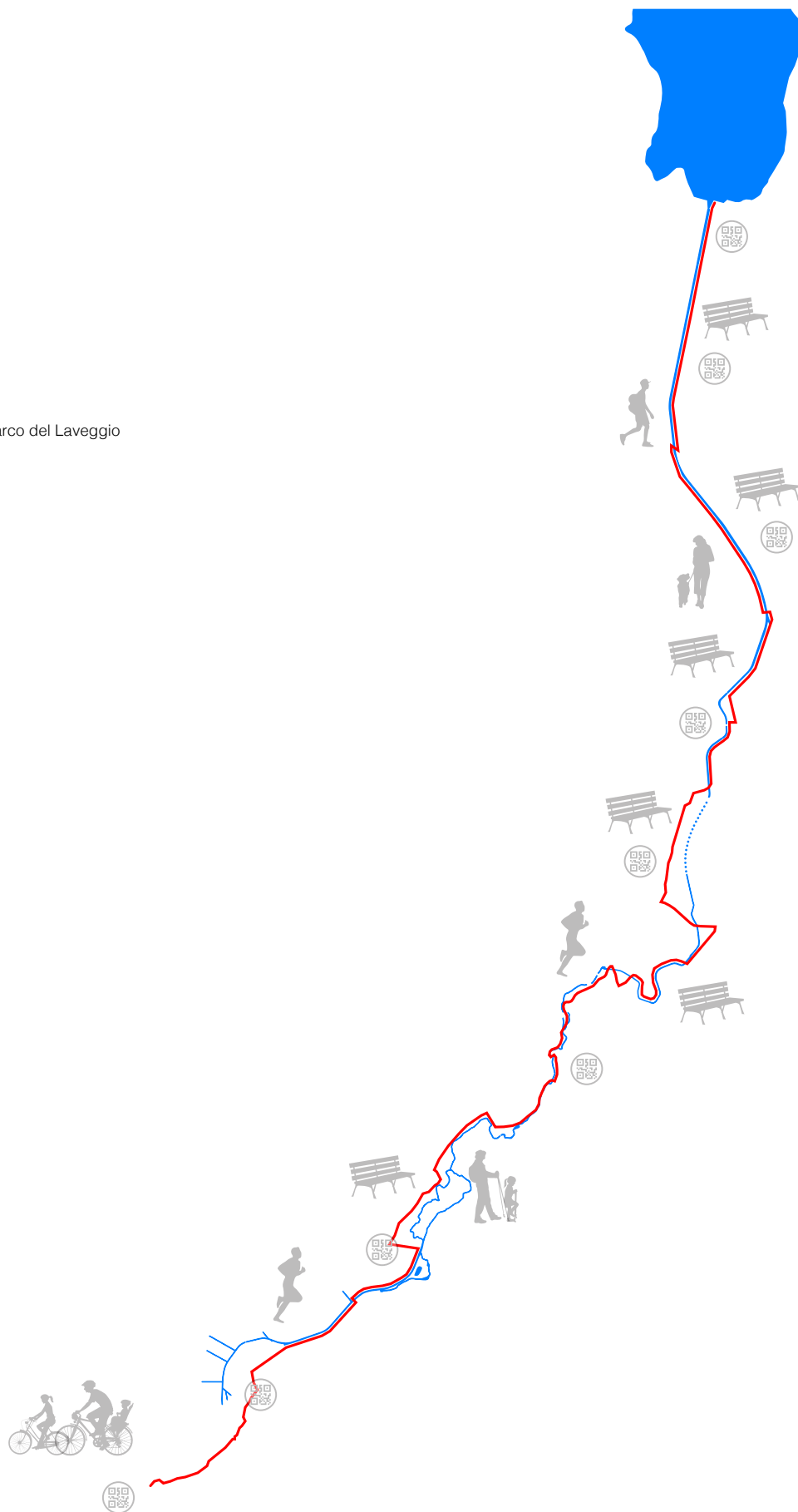

Infine, a Riva San Vitale, il completamento del sentiero lungo l'argine del fiume permetterà un accesso diretto alla foce, per la quale il recente progetto vincitore del concorso per rivalorizzare il fiume prevede una riqualifica.

Progetto

13

Esperienza parco

- fiume Laveggio
- percorso ufficiale Parco del Laveggio



Consolidamento dell'esperienza-parco

Il progetto prevede di aggiungere, dove necessarie e non invasive, delle strutture che rendono più comoda e gradevole la frequentazione del parco. Panchine, aree picnic, zone d'ombra, cestini e segnaletica permetteranno delle soste regolari in luoghi interessanti, rendendo l'esperienza adatta ai visitatori di tutte le età.

Ventitré postazioni didattiche serviranno ad arricchire l'offerta dei percorsi. Discreti totem lungo il percorso permetteranno agli utenti di accedere tramite smartphone a contenuti divulgativi su fauna, flora e caratteristiche naturali del Parco da ascoltare a passeggio. Per le scuole sono invece offerte alcune attività didattiche più approfondite.

Progetto

15

*palloni aerostatici
una proposta per l'inaugurazione*



corsi naturalistici, eventi culturali e gare sportive, tutte attività che saranno offerte alla popolazione in collaborazione con le associazioni locali interessate

Promozione presso la popolazione

La realizzazione del progetto sarà promossa attraverso la proposta di un calendario di attività che toccano gli aspetti naturalistici, culturali e sportivi. Sotto la denominazione di "2023 L'anno del Laveggio", le manifestazioni serviranno da piattaforma di lancio per il Parco del Laveggio, per le nuove percorrenze, le nuove strutture e per i suoi contenuti.

L'inaugurazione avverrà alla fine di aprile con una camminata popolare organizzata insieme ad associazioni locali. Un programma curato di attività ed esperienze nel rispetto dei valori di tutela dell'ambiente e del paesaggio darà invece l'occasione di vivere il fiume in tutte e quattro le stagioni. Saranno organizzate per esempio delle gite per l'osservazione di specie animali e vegetali insieme a WWF e Pro Natura, degli spettacoli teatrali itineranti, delle visite a luoghi storici, delle missioni di speleologia urbana e delle attività sportive.

Un programma di volontariato permetterà la partecipazione attiva della popolazione interessata per piccole opere di pulizia, manutenzione e miglioria.

Progetto

17