



Rifugi pubblici e privati sul territorio comunale

Conferenza stampa del 09.06.2022

On. Tiziano Galeazzi
Municipale

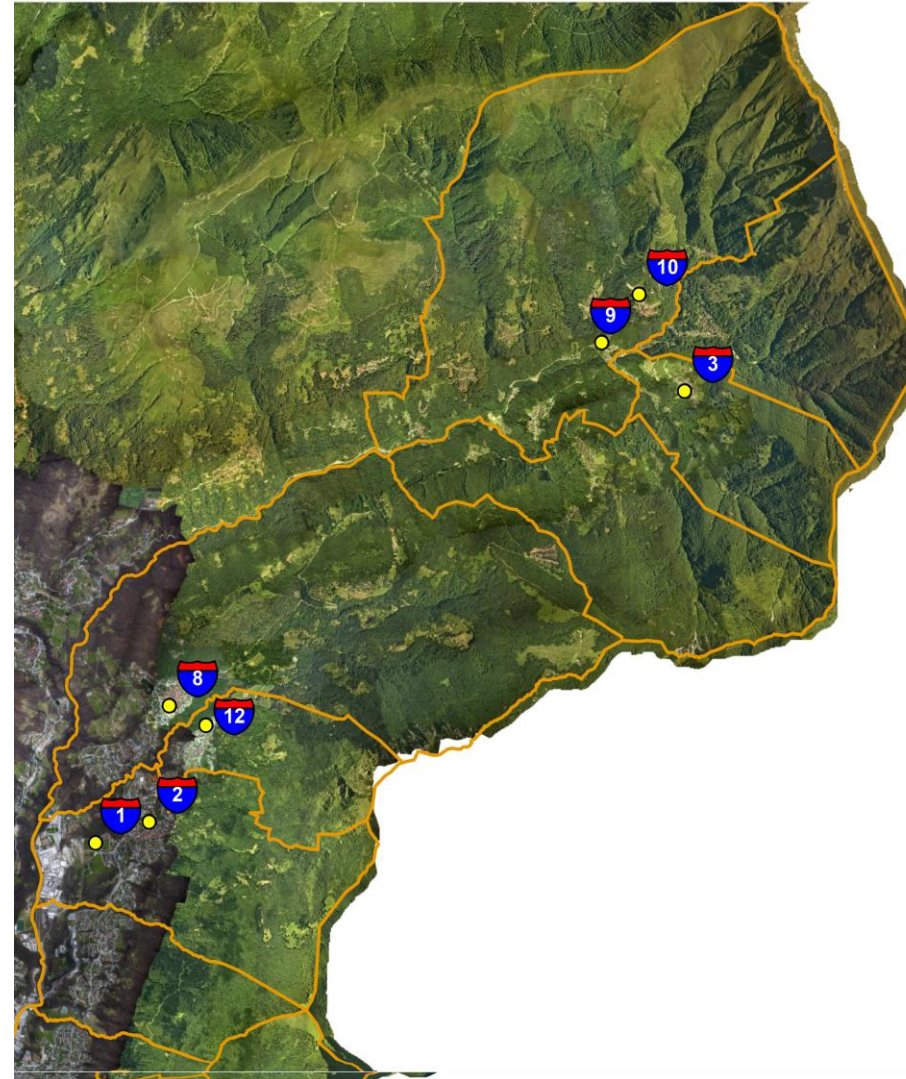
Città di Lugano

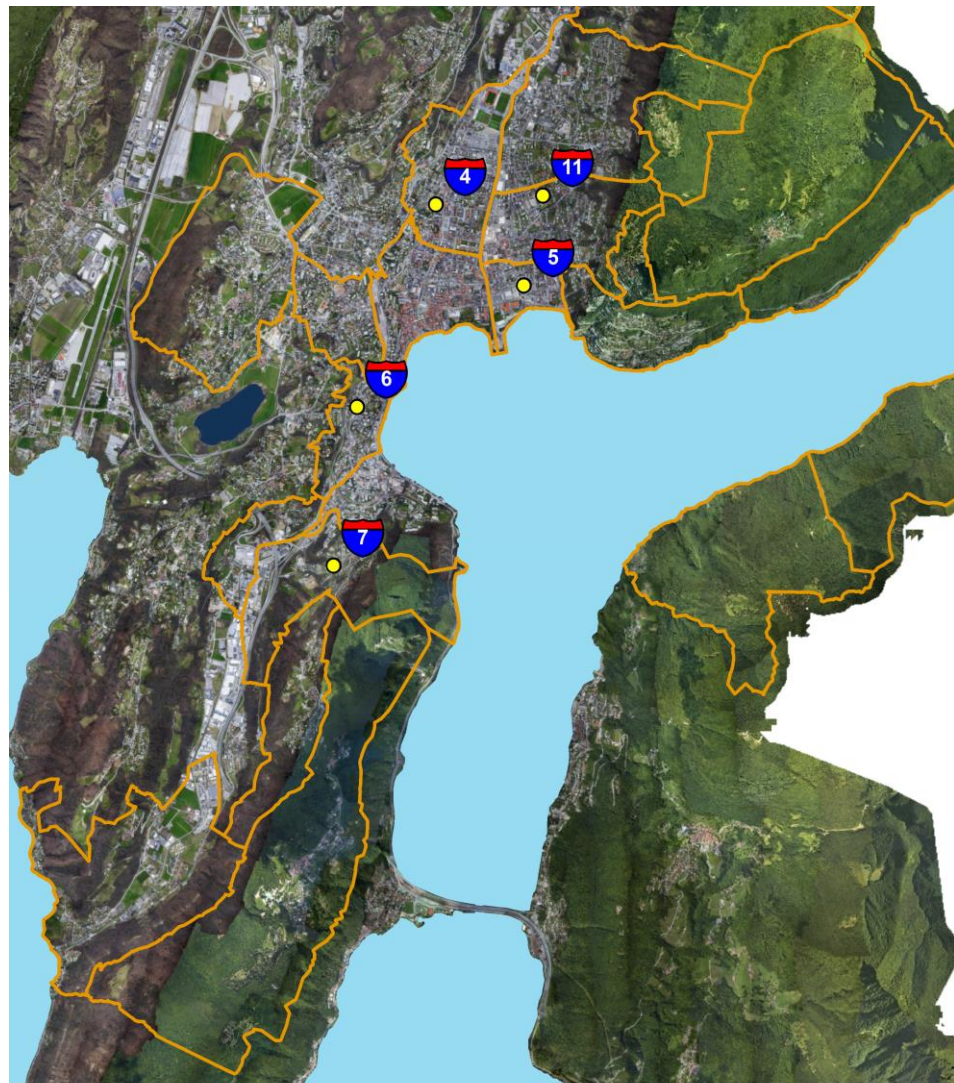
Il Servizio Sicurezza e salute e il Servizio Statistica urbana, in collaborazione con il Consorzio Protezione Civile Regione Lugano Città, hanno sviluppato un progetto di raccolta, di analisi e di diffusione pubblica dei dati statistici relativi ai rifugi pubblici e privati presenti sul territorio comunale.

SCOPO DEL PROGETTO

Creare una panoramica dei rifugi privati e pubblici presenti sul territorio comunale aggiornata e localizzata nel suo globale e nel dettaglio di quartiere e un grafico d'insieme dei posti disponibili
- suddivisi in privati e pubblici - in rapporto alla popolazione.









Nr	Luogo-	Ubicazione	Tipo	Posti letto	Servizi	Ventilazione
1	CADRO 1	Scuole elementari	ITRP	245	WC	VA 750 FCF (5 VA x 150)
2	CADRO 2	Ufficio La Posta-Cadro	ITRS	174	WC	VA 600 FCF (4 VA x 150)
3	CERTARA 1	Posteggio ex Municipio	ITRS	51	Cucina, WC	VA 150 FCF (1 VA x 150)
4	LUGANO 3-CASTAUSIO	Scuola infanzia	ITRP	198	WC	VA 600 FCF (4 VA x 150)
5	LUGANO 5-CASSARATE	Palestra comunale	ITRP	405	WC	VA 1800 FCF (6 VA x 300)
6	LUGANO 7-LORETO	Casa anziani	ITRS	204	Cucina	VA 600 FCF (4 VA x 150)
7	PAZZALLO 1	Scuole elementari	ITRP	630	Cucina, WC	VA 3000 FCF (10 VA x 300)
8	SONVICO 1	Autosilo comunale	ITRS	498	Cucina, WC	VA 2400 FCF (8 VA x 300)
9	VALCOLLA 1-MAGLIO	Scuole elementari	ITRS	78	Nessuno	VA 300 FCF (2 VA x 150)
10	VALCOLLA 2-COLLA	Casa anziani	ITRP	132	Cucina, WC	VA 600 FCF (4 VA x 150)
11	VIGANELLO 2	Casa anziani	ITRP	300	Cucina	VA 1500 FCF (5 VA x 300)
12	VILLA LUGANESE 1	Scuole elementari	ITRP	237	Nessuno	VA 825 FCF (5 VA x 150)/(1 VA x 75)
TOTALE POSTI LETTO				3'152		
Copertura popolazione				4.7%		

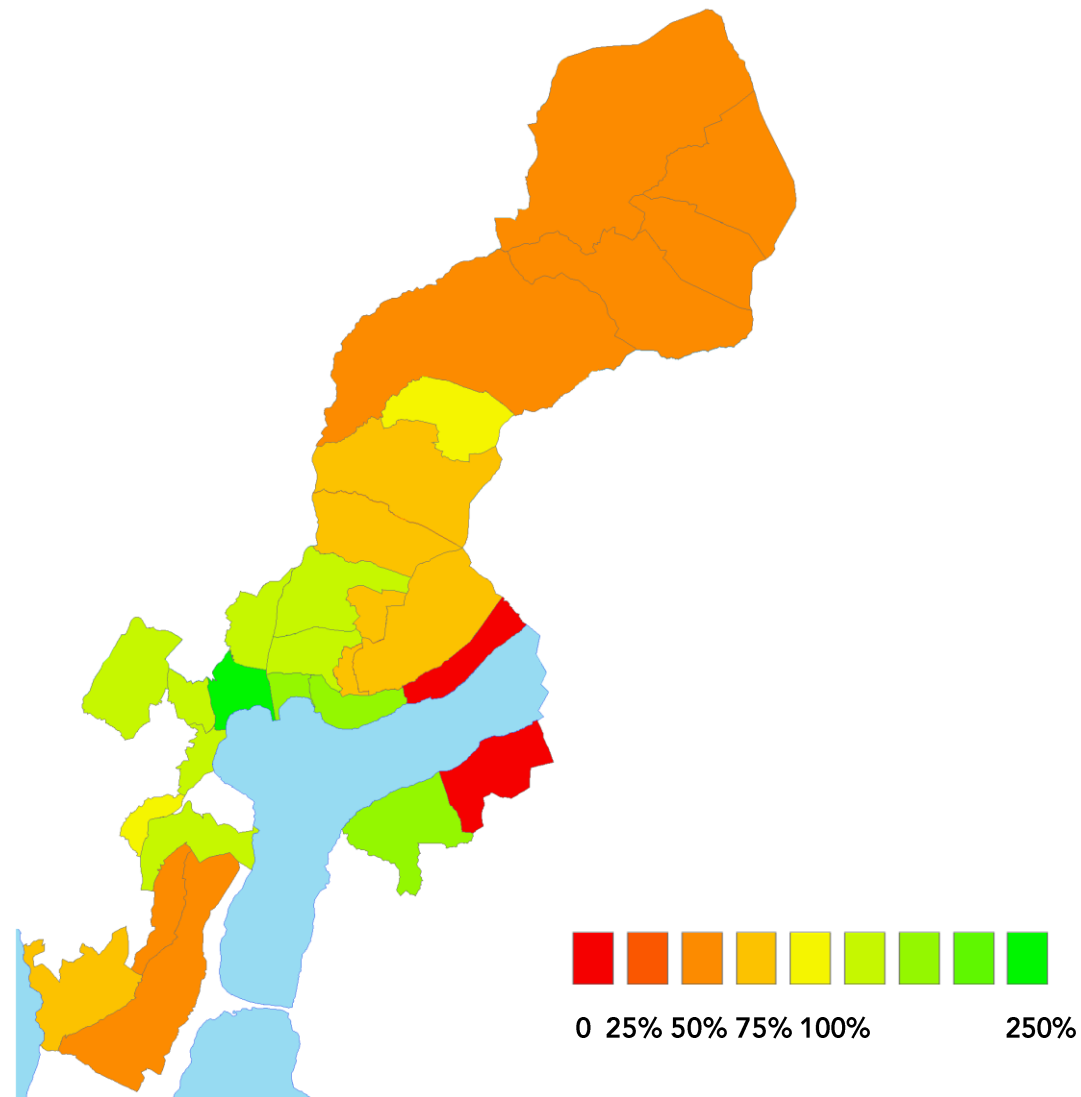


	Abitanti	Rifugi privati Nr. Po Prot		Rifugi pubblici Nr. Po Prot		Totale Po Prot	Surplus / Deficit	Grado di copertura
Barbengo	2'323	72	1'753	0	0	1'753	-570	75%
Besso	5'169	112	5'695	0	0	5'695	526	110%
Brè-Aldesago	1'077	38	544	0	0	544	-533	51%
Breganzona	5'212	336	6'459	0	0	6'459	1'247	124%
Cadro	2'720	160	1'406	2	419	1'825	-895	67%
Carabbia	607	36	288	0	0	288	-319	47%
Carona	960	23	255	0	0	255	-705	27%
Castagnola-Cassarate-Ruvigliana	6'254	187	7'632	1	405	8'037	1'783	129%
Centro	5'253	156	13'190	0	0	13'190	7'937	251%
Cureggia	173	15	107	0	0	107	-66	62%
Davesco-Soragno	1'558	91	1'036	0	0	1'036	-522	66%
Gandria	278	0	0	0	0	0	-278	0%
Loreto	3'035	71	3'460	1	204	3'664	629	121%
Molino Nuovo	9'351	177	10'309	1	198	10'507	1'156	112%
Pambio-Noranco	758	43	638	0	0	638	-120	84%
Pazzallo	1'627	44	1'264	1	630	1'894	267	116%
Pregassona	9'291	391	10'517	0	0	10'517	1'226	113%
Sonvico	2'086	66	546	1	498	1'044	-1'042	50%
Val Colla	1'363	15	150	2	261	411	-952	30%
Viganello	6'928	178	7'651	1	300	7'951	1'023	115%
Villa Luganese	563	37	278	1	237	515	-48	91%
Totale	66'586	2'248	73'178	11	3'152	76'330	9'744	115%



Città di Lugano
Dicastero Consulenza e Gestione

Rifugi pubblici e privati sul territorio comunale
Grado di copertura per quartiere



Il progetto rappresenta un'utile opportunità:

- per poter accedere e consultare i dati necessari in modo più facilitato e rapido;
- per poter valutare, pianificare e implementare eventuali miglioramenti strutturali qualitativi e quantitativi.

Le informazioni sono consultabili online sul sito statistica.lugano.ch e verranno aggiornate annualmente come parte integrante della pubblicazione Lugano in cifre.



Grazie per l'attenzione

On. Tiziano Galeazzi
Municipale

Città di Lugano
Dicastero Consulenza e Gestione