



MUNICIPIO

Lugano, 12 ottobre 2018 trs
centro inf.: 1000.0
ris. mun.: 11/10/2018

Onorevoli Signore e Signori

. Simona Buri
. Raoul Ghisletta
. Marco Jermini
. Tessa Prati
. Antonio Bassi
. Demis Fumasoli
. Carlo Zoppi
. Nicola Schoenenberger
Consiglieri Comunali
Rispettivi indirizzi

Oggetto: interrogazione no. 931 - "Piano di gestione forestale comunale: a che punto è l'elaborazione?"

Onorevoli Signore e Signori,

in riferimento alla Vostra interpellanza no. 3923 trasformata in interrogazione (no. 931) nel corso della seduta di Consiglio Comunale del 13 novembre 2017, Vi comunichiamo quanto segue.

La Città ha un'estensione complessiva di ca. 75 kmq; di cui indicativamente il 60% è ricoperto da boschi (ca. 45 kmq), il 75% dei quali con funzione protettiva. Risulta dunque evidente dalle sole cifre esposte che la gestione della foresta comunale è un tema di estrema importanza per il nostro territorio e necessita di studi e approfondimenti.

Si segnalano in particolare le seguenti aree definite quali "Boschi con particolare funzione protettiva" (BPFPP) secondo il Piano Forestale cantonale:

- tutti i boschi sulle pendici della dorsale dai Denti della Vecchia al Monte Brè, passando per il Monte Boglia;
- le pendici del Monte Brè verso il Lago Ceresio, a protezione del comparto di Gandria;
- le pendici dell'Arbostora verso il Pian Scairolo e verso il Lago Ceresio, a monte della strada Cantonale Morcote-Melide-Paradiso.

Nel corso del 2017 i Servizi preposti, in stretta collaborazione con la Sezione forestale e altri Uffici cantonali, hanno definito i contenuti e le modalità per l'allestimento del documento descrittivo comune, che hanno permesso di specificare il campo d'azione, gli obiettivi e il grado di approfondimento del Piano di gestione forestale comunale.

Nel Piano di gestione forestale saranno indicati, con diverse priorità, aree e comparti boschivi, suddivisi in base alle funzioni del bosco e degli obiettivi perseguiti.

Nel corso dell'autunno/inverno 2018 una bozza di Piano di gestione forestale comunale sarà posta in consultazione, attraverso una piattaforma web specifica, con i principali partner e portatori di interesse attivi sul territorio, quali Patriziati e Associazioni, con lo scopo di raccogliere eventuali spunti e osservazioni in merito alle proposte contenute nel progetto. Terminato questo iter, il documento sarà finalizzato e in seguito, nel corso del 2019, presentato al Municipio. A questo punto sarà possibile aggiornare la pagina web della Città.


Ricordiamo che la Città era e lo è tutt'ora impegnata in numerosi progetti forestali, sia quale ente promotore che sussidiante, in particolare:


- progetto riserva forestale Denti della Vecchia;
- progetto riserva forestale di Caprino e Cantina di Gandria;
- piano di sviluppo dei boschi di Cornaredo;
- piano di gestione dei boschi dell'Arbostora;
- studio preliminare per la cura del bosco di protezione Monte Boglia (2019-2033) su una superficie di ca. 400 ha (MM pendente in Consiglio Comunale).


Inoltre si è collaborato nel recente passato con Patriziati e altri enti per il recupero di selve castanili e altri interventi puntuali.

Ci è grata l'occasione per porgerVi, Onorevoli Signore e Signori, l'espressione dei nostri migliori saluti.

PER IL MUNICIPIO

Il Sindaco:  Avv. M. Borradori

Il Segretario:  R. Bregy



C.p.c.:

- . Consiglio Comunale
- . Municipio
- . Divisione Spazi Urbani