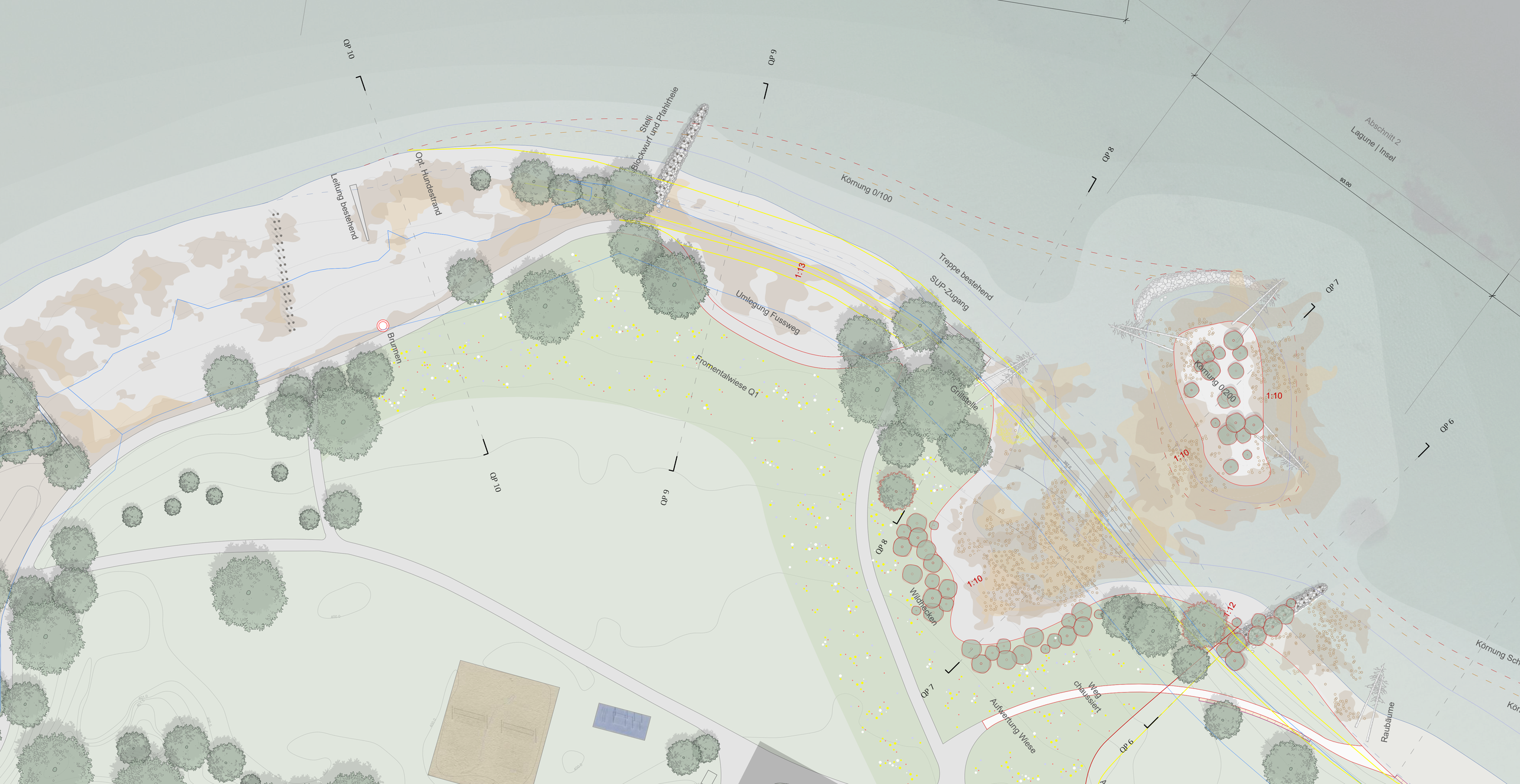
QP 10
QP 9
QP 8
QP 7
QP 6
Stelli
Blockwurf und Pfahlreihe
Opt. Hundestrand
Leitung bestehend
Brunnen
Körnung 0/100
Umlegung Fussweg
1:13
Fromentalwiese Q1
Treppe bestehend
SUP-Zugang
Grillstelle
Körnung 0/200
1:10
1:10
1:10
1:12
Wildhecken
Aufwertung Wiese
Weg chaussiert
Raubäume
Abschnitt 2
Lagune | Insel
93.00
Körnung Sch

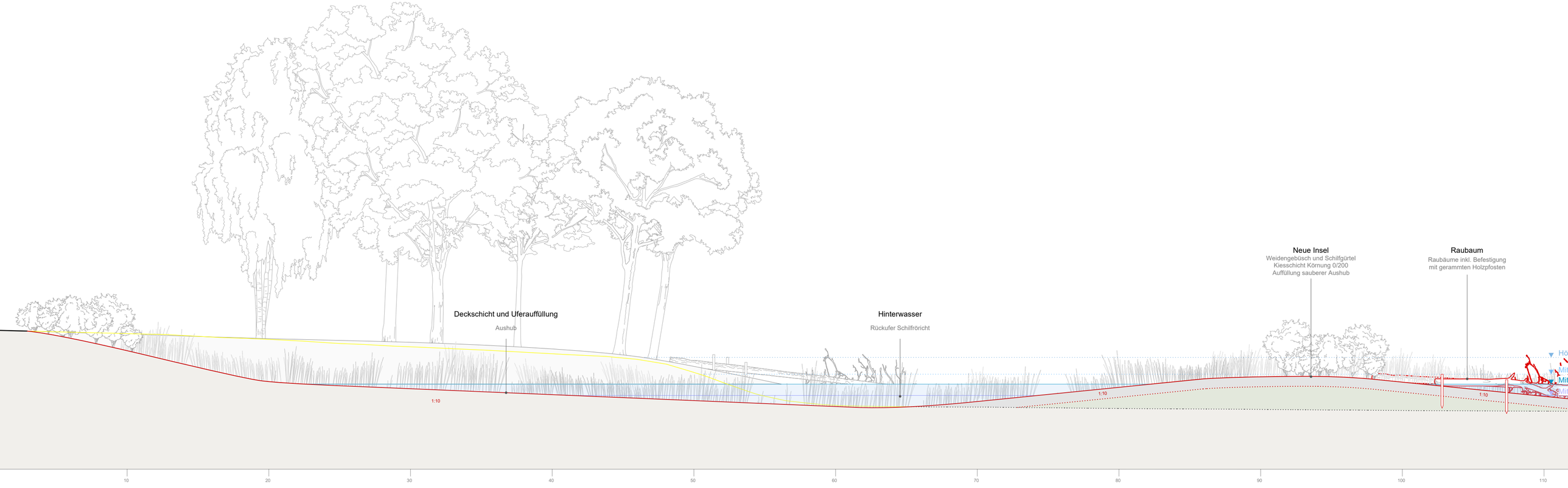
Deckschicht und Uferauffüllung
Aushub
Hinterwasser
Rückufer Schilfröricht
Neue Insel
Weidengebüsch und Schilfgürtel
Kiesschicht Körnung 0/200
Auffüllung sauberer Aushub
Raubaum
Raubäume inkl. Befestigung
mit gerammten Holzpfosten
1:10
1:10
1:10
10
20
30
40
50
60
70
80
90
100
110

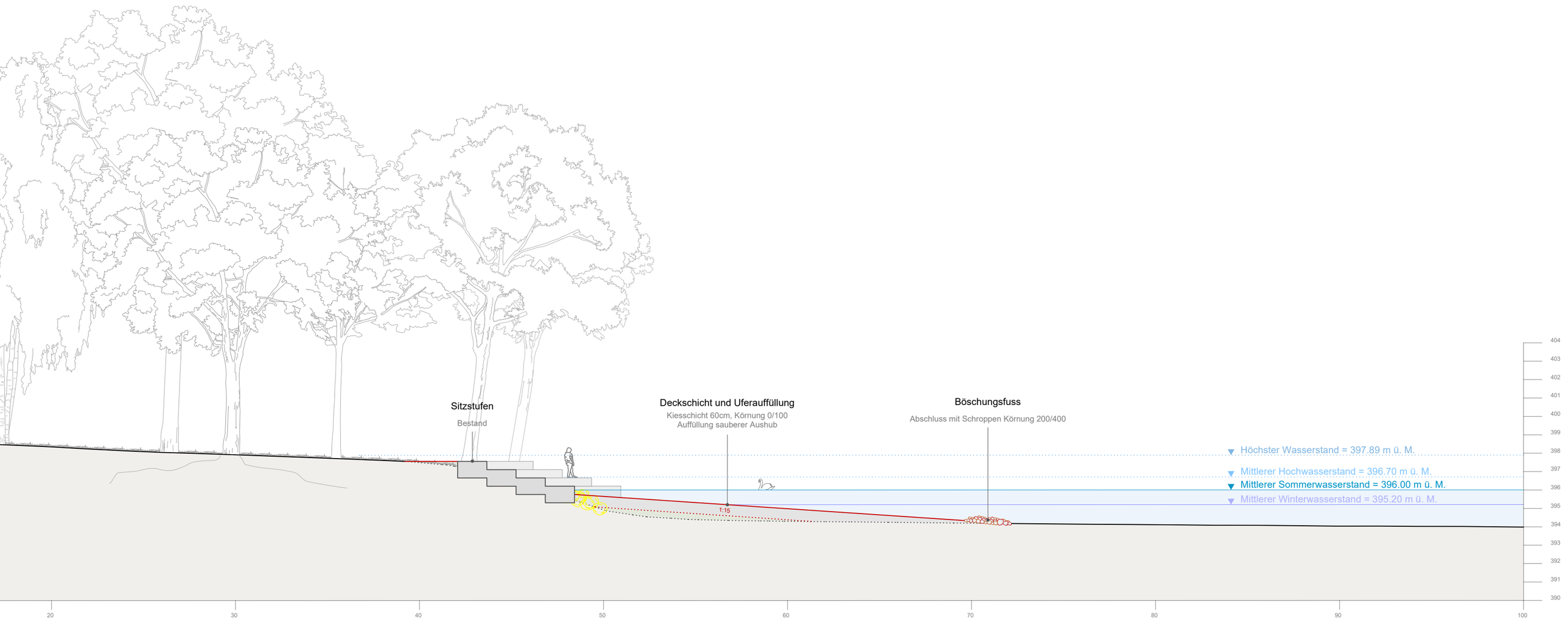
Sitzstufen
Bestand
Deckschicht und Uferauffüllung
Kiesschicht 60cm, Körnung 0/100
Auffüllung sauberer Aushub
Böschungsfuss
Abschluss mit Schroppen Körnung 200/400
1:15
Höchster Wasserstand = 397.89 m ü. M.
Mittlerer Hochwasserstand = 396.70 m ü. M.
Mittlerer Sommerwasserstand = 396.00 m ü. M.
Mittlerer Winterwasserstand = 395.20 m ü. M.
404
403
402
401
400
399
398
397
396
395
394
393
392
391
390
20
30
40
50
60
70
80
90
100

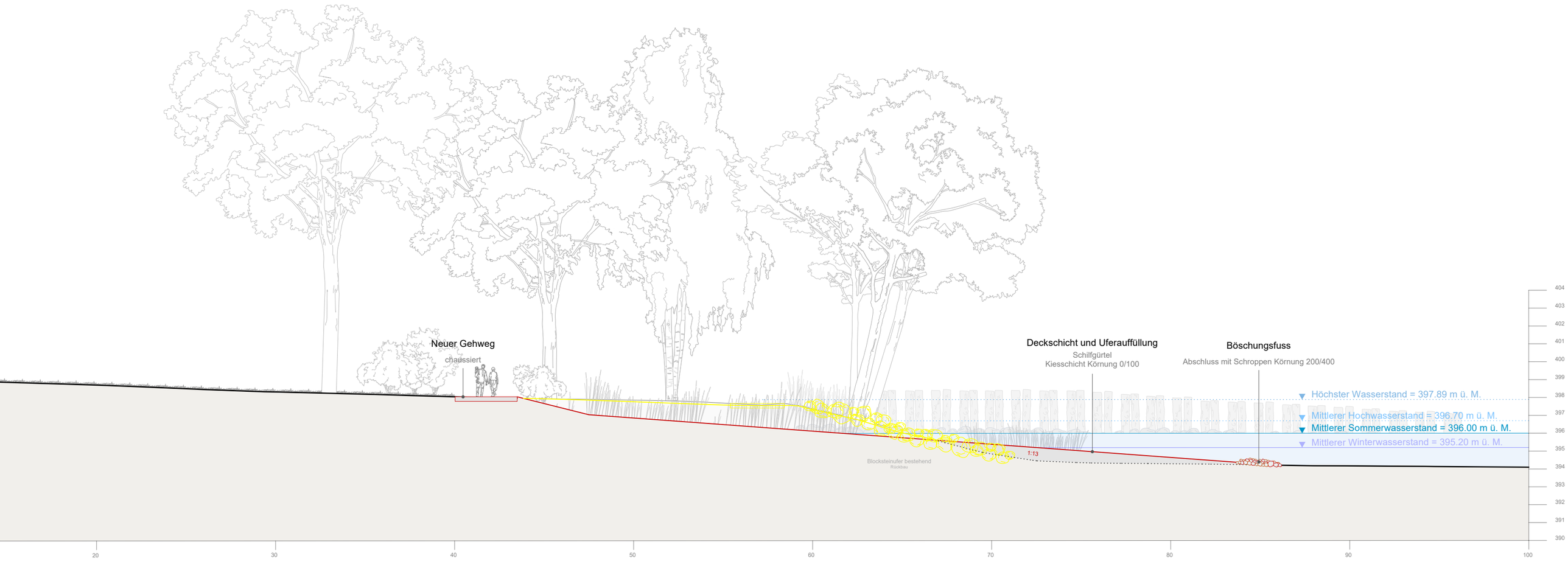
Neuer Gehweg
chaussiert
Deckschicht und Uferauffüllung
Schilfgürtel
Kiesschicht Körnung 0/100
Böschungsfuss
Abschluss mit Schroppen Körnung 200/400
Höchster Wasserstand = 397.89 m ü. M.
Mittlerer Hochwasserstand = 396.70 m ü. M.
Mittlerer Sommerwasserstand = 396.00 m ü. M.
Mittlerer Winterwasserstand = 395.20 m ü. M.
1:13
Blocksteinufer bestehend
Rückbau
404
403
402
401
400
399
398
397
396
395
394
393
392
391
390
20
30
40
50
60
70
80
90
100

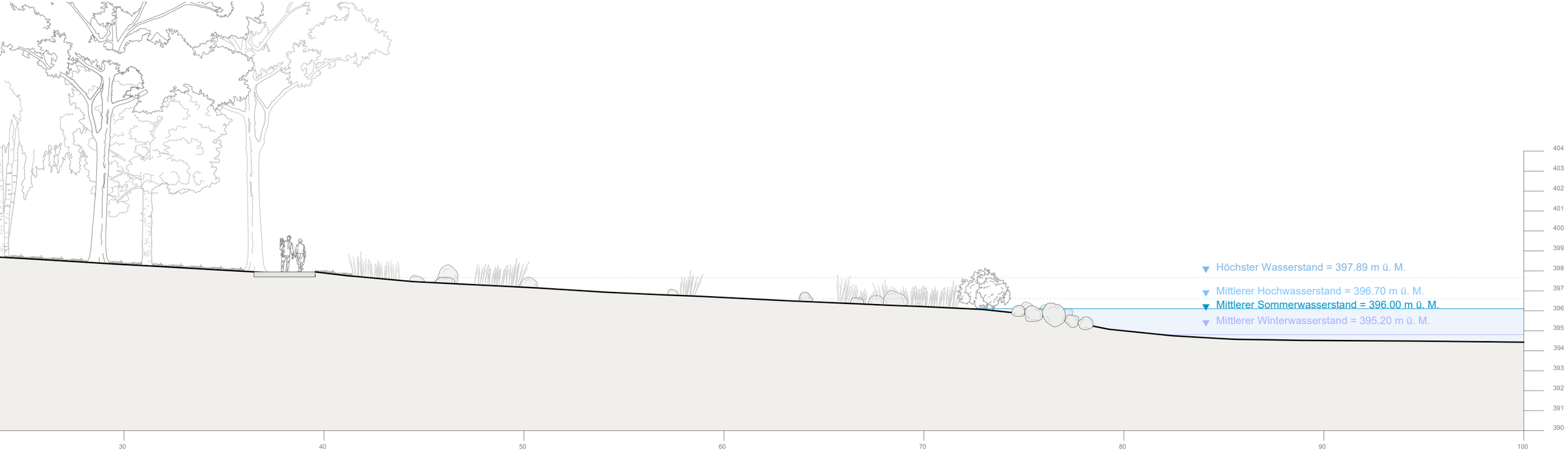
Höchster Wasserstand = 397.89 m ü. M.
Mittlerer Hochwasserstand = 396.70 m ü. M.
Mittlerer Sommerwasserstand = 396.00 m ü. M.
Mittlerer Winterwasserstand = 395.20 m ü. M.
404
403
402
401
400
399
398
397
396
395
394
393
392
391
390
30
40
50
60
70
80
90
100