Vorprojekt Vorprüfung

Auftraggeber Stadt Arbon

Projekt **Seeuferrevitalisierung Schwimmbad und Seepark Arbon**

Plan **Gesamtplan Situation**

Massstab 1:500

Plan-Nr.	:	2446_10_1	
Format	:	118.9 x 84.1cm	
Datei	:	2446_10_va.vwx	
Gezeichnet :	va		Datum :30.06.2025
Kontrolliert :	kd		Datum :30.06.2025
Revision	:		Datum :

Staubli, Kurath & Partner AG
Ingenieurbüro
Bachmattstrasse 53
8048 Zürich

BiCon AG -
Ihr Partner in Umweltfragen
Esslenstrasse 30
8280 Kreuzlingen

Umweltfachleute
Landschaftsarchitekten
Ingenieure

Zweigbüro
Sonnenstrasse 29, 8640 Rapperswil
Tel. 055 210 29 02

OePlan GmbH
Bahnhofstrasse 15a, 9450 Altstätten
Tel. 071 722 57 22, www.oeplan.ch

Legende

- Abbruch
- Neubau
- Böschungsfuss
- Mittleler Sommerwasserstand 396.00 m ü. M.
- Mittleler Winterwasserstand 395.20 m ü. M.
- Gewässerraumlinie
- Schilf-/Strandlingsgesellschaft/Schilfröhricht
- Ufergehölze
- Baum gefällt
- Neue Bäume
- Sitzstufen Beton
- Sitzstufen Naturstein
- Steinbuhne
- Raubaum
- Flachuferschüttung Kiessand

N

QP 1

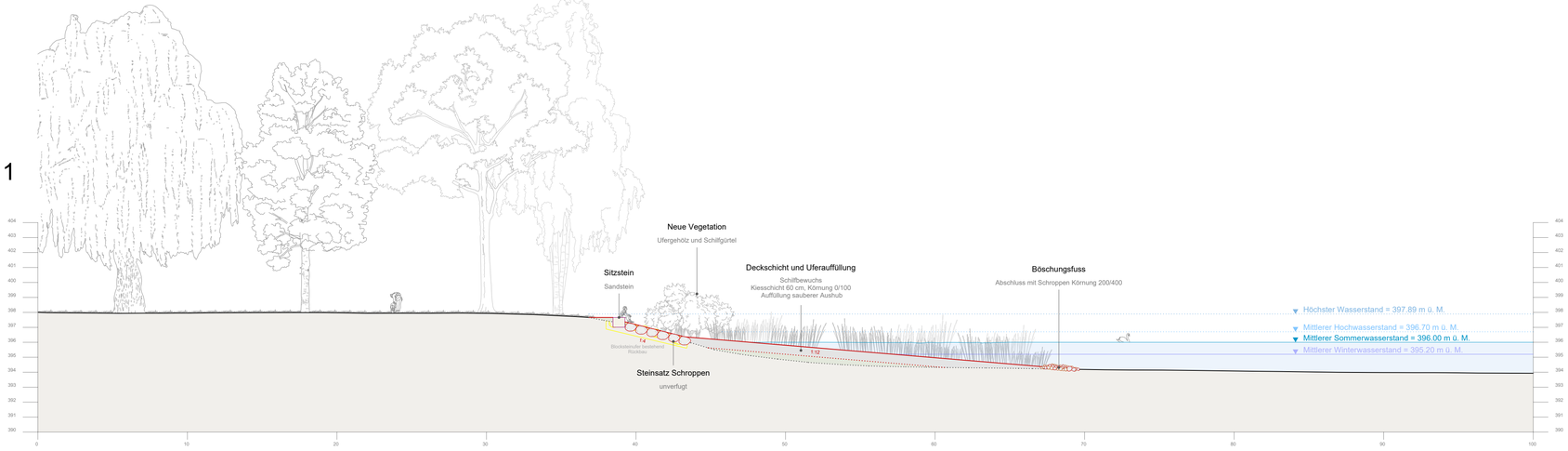

QP 2

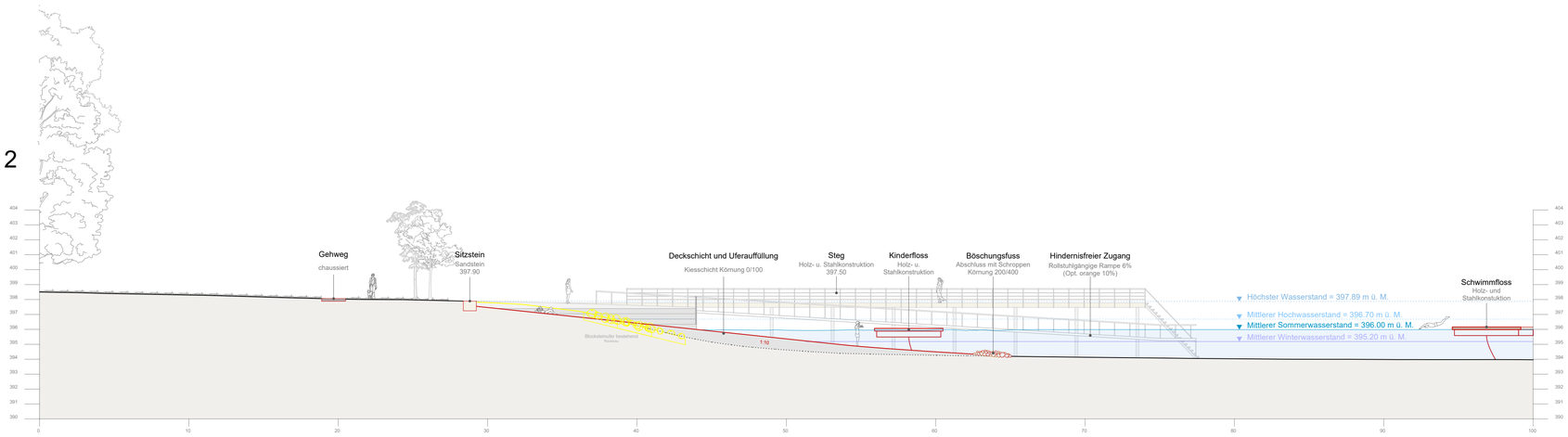

QP 3

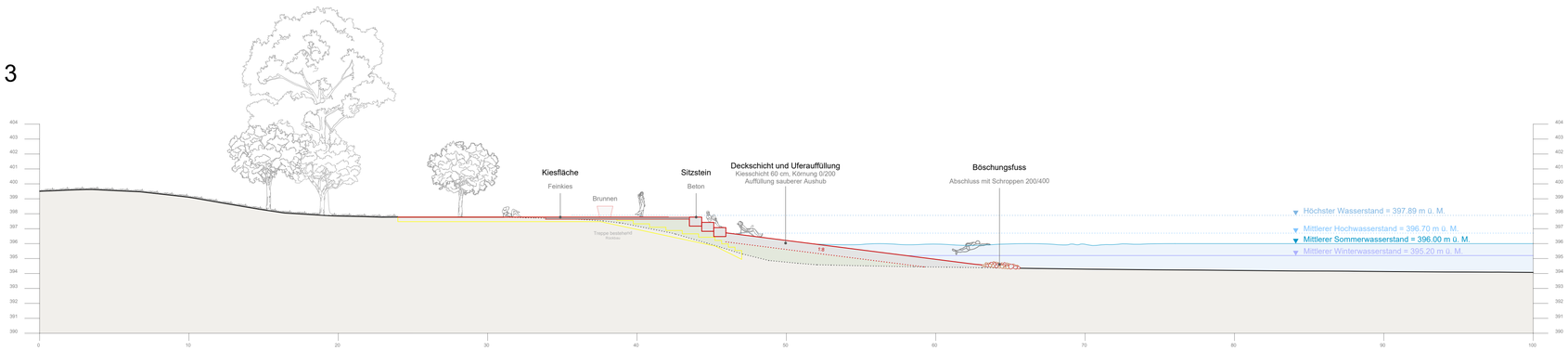

QP 4

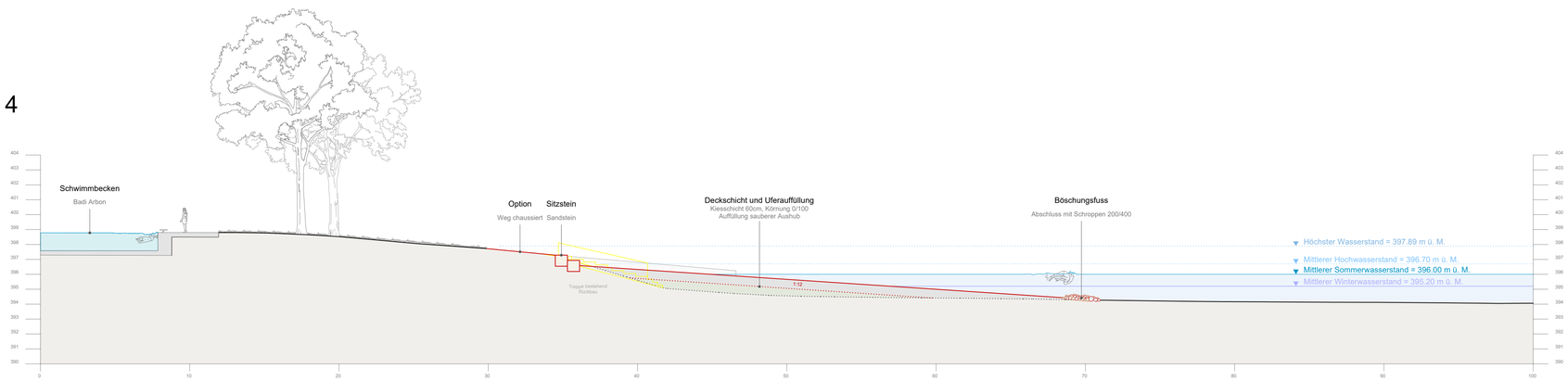

QP 5

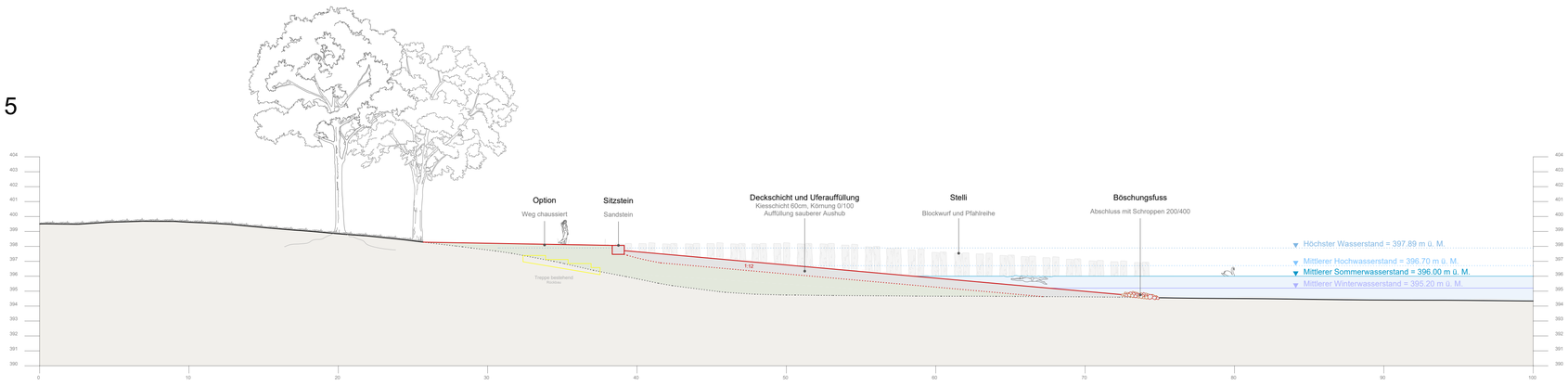

Legende

- Abbruch
- Neubau

Vorprojekt Vorprüfung

Auftraggeber Stadt Arbon

Projekt
Seeuferrevitalisierung Schwimmbad und Seepark Arbon

Plan
Querprofile 1-5 | Schwimmbad Arbon

Massstab 1:200

Plan-Nr.	:	2446_10_2	
Format	:	80 x 84.1cm	
Datei	:	2446_10_va.vwx	
Gezeichnet	:	va	Datum : 30.06.2025
Kontrolliert	:	kd	Datum : 30.06.2025
Revision	:		Datum :

Staubli, Kurath & Partner AG
Ingenieurbüro
Bachmattstrasse 53
8048 Zürich

BiCon AG -
Ihr Partner in Umweltfragen
Esslenstrasse 30
8280 Kreuzlingen

Umweltfachleute
Landschaftsarchitekten
Ingenieure

Zweigbüro
Spinnereistrasse 29, 8640 Rapperswil
Tel. 055 210 29 02

OePlan GmbH
Bahnhofstrasse 15a, 9450 Altstätten
Tel. 071 722 57 22, www.oeplan.ch

QP 6

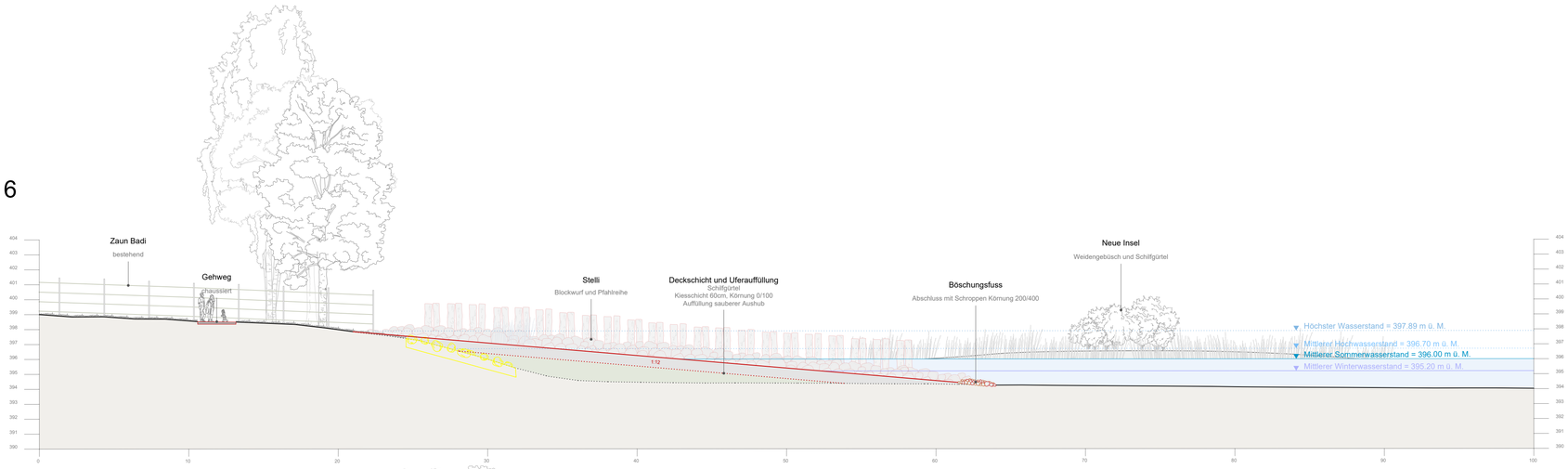

QP 7



QP 8

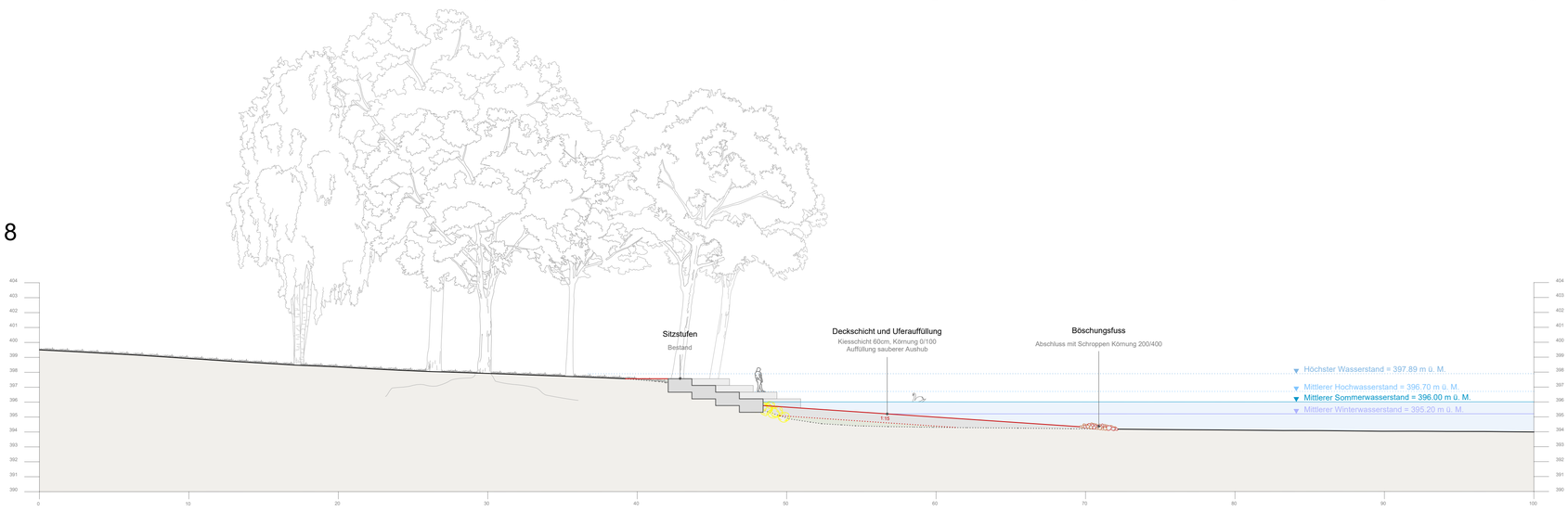

QP 9

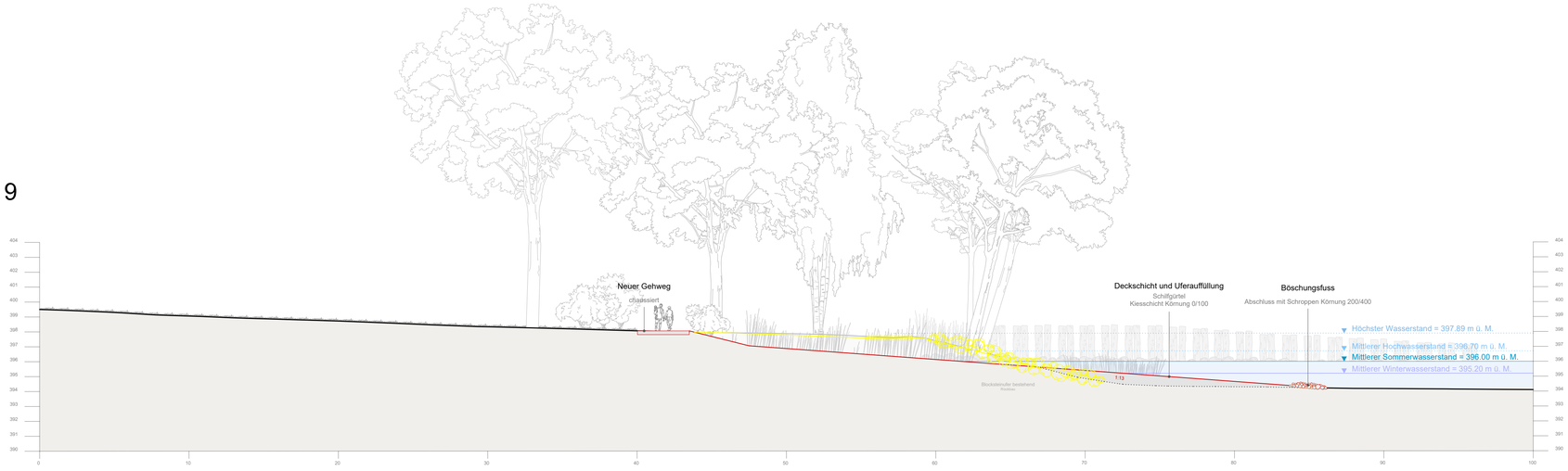

QP 10

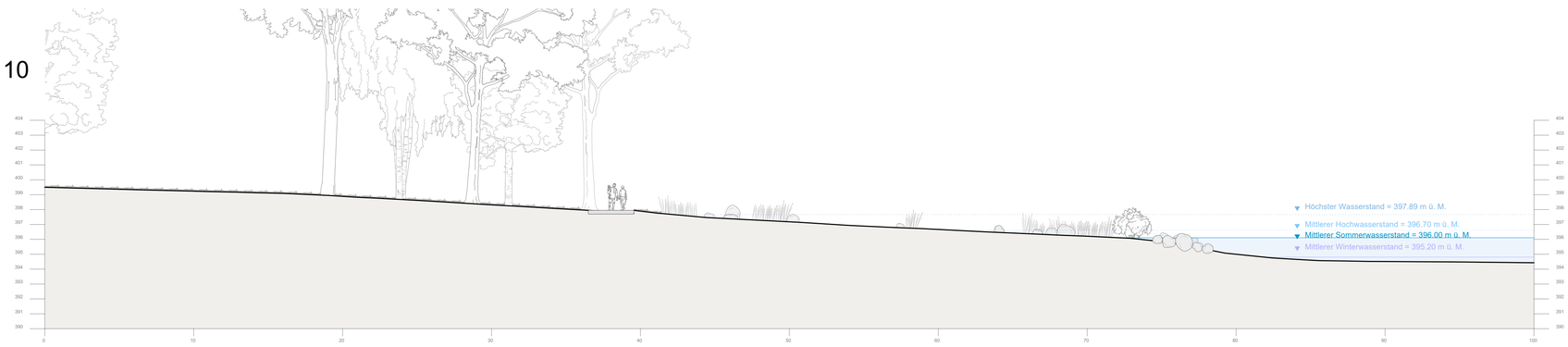

Legende

- Abbruch
- Neubau

Vorprojekt Vorprüfung

Auftraggeber Stadt Arbon

Projekt **Seeuferrevitalisierung Schwimmbad und Seepark Arbon**

Plan **Querprofile 6-10 | Seepark**

Massstab 1:200

Plan-Nr.	:	2446_10_3	
Format	:	80 x 84.1cm	
Datei	:	2446_10_va.vwx	
Gezeichnet	:	va	Datum : 30.06.2025
Kontrolliert	:	kd	Datum : 30.06.2025
Revision	:		Datum :

Staubli, Kurath & Partner AG
Ingenieurbüro
Bachmattstrasse 53
8048 Zürich

BiCon AG -
Ihr Partner in Umweltfragen
Esslenstrasse 30
8280 Kreuzlingen

Umweltfachleute
Landschaftsarchitekten
Ingenieure

Zweigbüro
Spinnereistrasse 29, 8640 Rapperswil
Tel. 055 210 29 02

OePlan GmbH
Bahnhofstrasse 15a, 9450 Altstätten
Tel. 071 722 57 22, www.oeplan.ch

N

Wildhecken

1:10

1:12

QP 7

Aufwertung Wiese

Weg chaussiert

QP 6

Anpassung/Erweiterung Liegewiese (230 m²)

Raubäume

Körnung Schroppenfuss 200/100

Körnung 0/100

QP 4

QP 3

QP 2

QP 1

1:12

Stranddusche

Opt. Standort Rettungsboot

38.00

Badesteg

Rampe Rollstuhlgängig 6%

Aufsichts-stuhl

Brunnen

Strand-dusche

Floss

Kinderfloss

83.00

Schilf Röhricht

1:10

Raubäume

Weg Verbundstein sickerfähig

1:12

Grillstelle

Bestand Steg Ruderclub

QP 4

QP 3

QP 2

Ergänzung Gehweg

QP 1

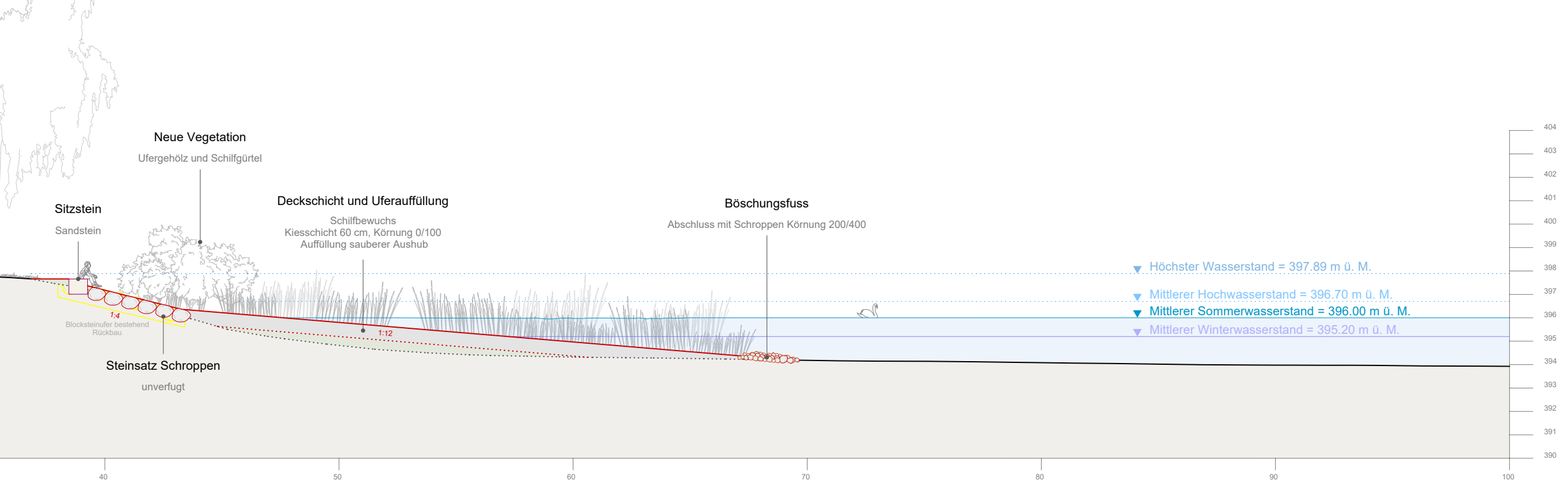
Neue Vegetation
Ufergehölz und Schilfgürtel
Sitzstein
Sandstein
Deckschicht und Uferauffüllung
Schilfbewuchs
Kiesschicht 60 cm, Körnung 0/100
Auffüllung sauberer Aushub
Böschungsfuss
Abschluss mit Schroppen Körnung 200/400
Höchster Wasserstand = 397.89 m ü. M.
Mittlerer Hochwasserstand = 396.70 m ü. M.
Mittlerer Sommerwasserstand = 396.00 m ü. M.
Mittlerer Winterwasserstand = 395.20 m ü. M.
1:4
Blocksteinufer bestehend
Rückbau
1:12
Steinsatz Schroppen
unverfugt
404
403
402
401
400
399
398
397
396
395
394
393
392
391
390
40
50
60
70
80
90
100

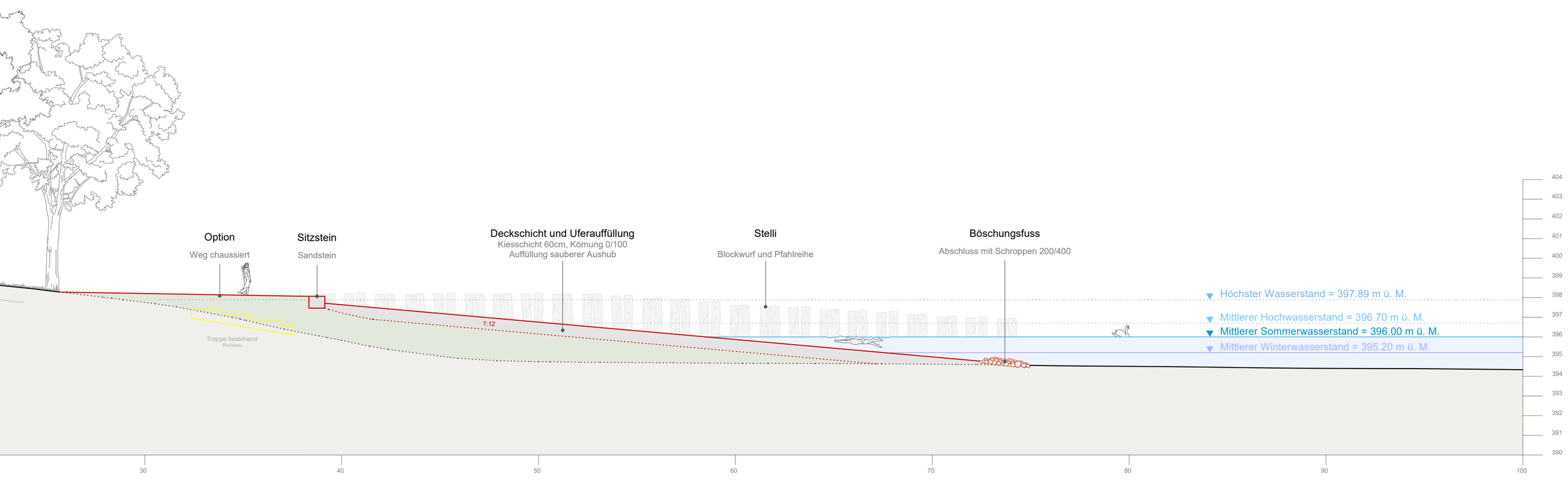
Option
Weg chaussiert
Sitzstein
Sandstein
Deckschicht und Uferauffüllung
Kiesschicht 60cm, Körnung 0/100
Auffüllung sauberer Aushub
Stelli
Blockwurf und Pfahlreihe
Böschungsfuss
Abschluss mit Schroppen 200/400
1:12
Treppe bestehend
Rückbau
Höchster Wasserstand = 397.89 m ü. M.
Mittlerer Hochwasserstand = 396.70 m ü. M.
Mittlerer Sommerwasserstand = 396.00 m ü. M.
Mittlerer Winterwasserstand = 395.20 m ü. M.
404
403
402
401
400
399
398
397
396
395
394
393
392
391
390
30
40
50
60
70
80
90
100

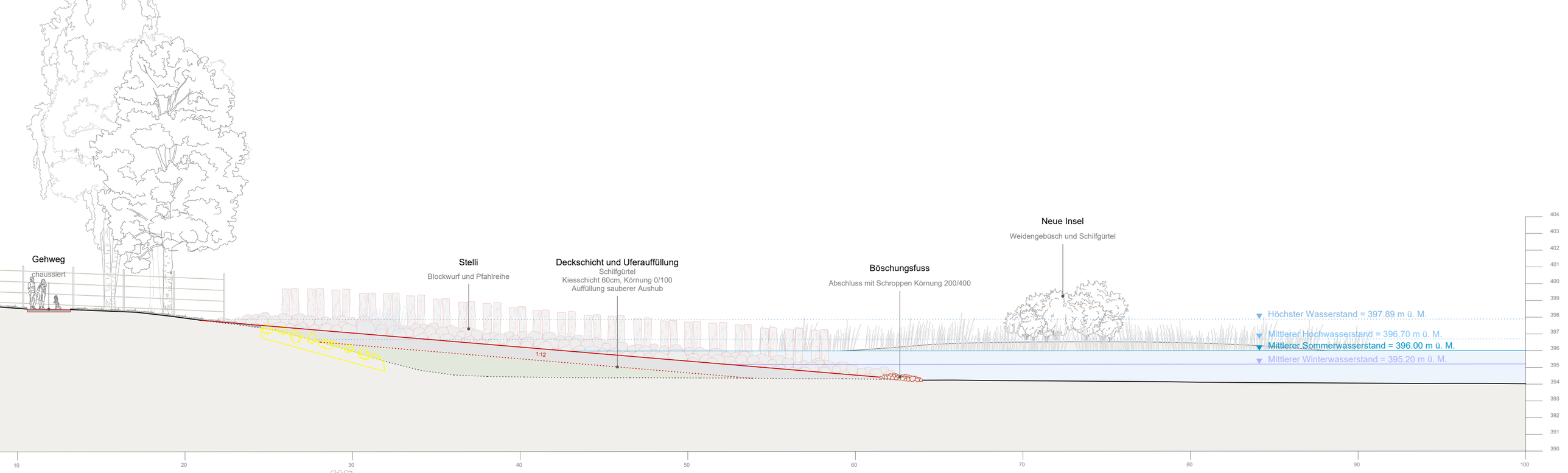
Gehweg
chaussiert
Stelli
Blockwurf und Pfahlreihe
Deckschicht und Uferauffüllung
Schilfgürtel
Kiesschicht 60cm, Körnung 0/100
Auffüllung sauberer Aushub
Böschungsfuss
Abschluss mit Schroppen Körnung 200/400
Neue Insel
Weidengebüsch und Schilfgürtel
1:12
Höchster Wasserstand = 397.89 m ü. M.
Mittlerer Hochwasserstand = 396.70 m ü. M.
Mittlerer Sommerwasserstand = 396.00 m ü. M.
Mittlerer Winterwasserstand = 395.20 m ü. M.
404
403
402
401
400
399
398
397
396
395
394
393
392
391
390
10
20
30
40
50
60
70
80
90
100

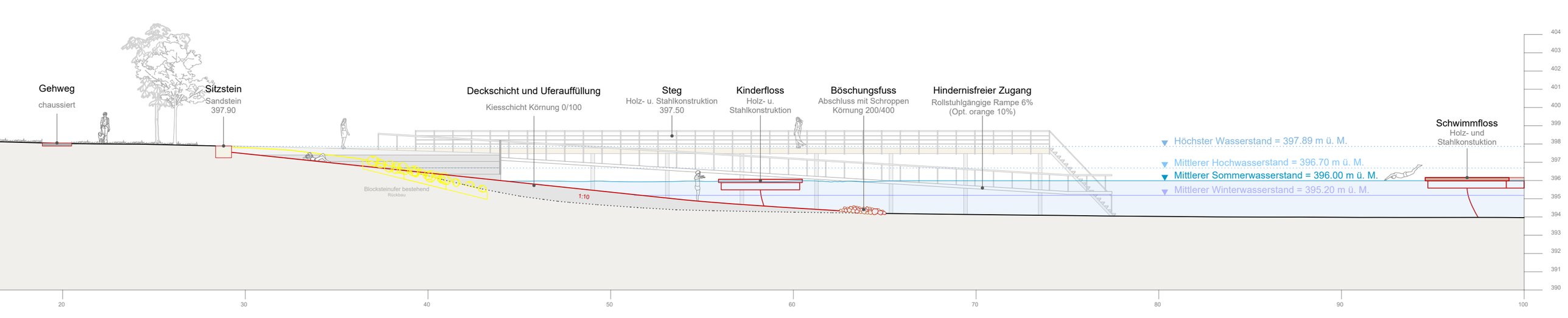
Gehweg
chaussiert
Sitzstein
Sandstein
397.90
Deckschicht und Uferauffüllung
Kiesschicht Körnung 0/100
Steg
Holz- u. Stahlkonstruktion
397.50
Kinderfloss
Holz- u. Stahlkonstruktion
Böschungsfuss
Abschluss mit Schroppen
Körnung 200/400
Hindernisfreier Zugang
Rollstuhlgängige Rampe 6%
(Opt. orange 10%)
Schwimmfloss
Holz- und Stahlkonstuktion
Blocksteinufer bestehend
Rückbau
1:10
Höchster Wasserstand = 397.89 m ü. M.
Mittlerer Hochwasserstand = 396.70 m ü. M.
Mittlerer Sommerwasserstand = 396.00 m ü. M.
Mittlerer Winterwasserstand = 395.20 m ü. M.
404
403
402
401
400
399
398
397
396
395
394
393
392
391
390
20
30
40
50
60
70
80
90
100