

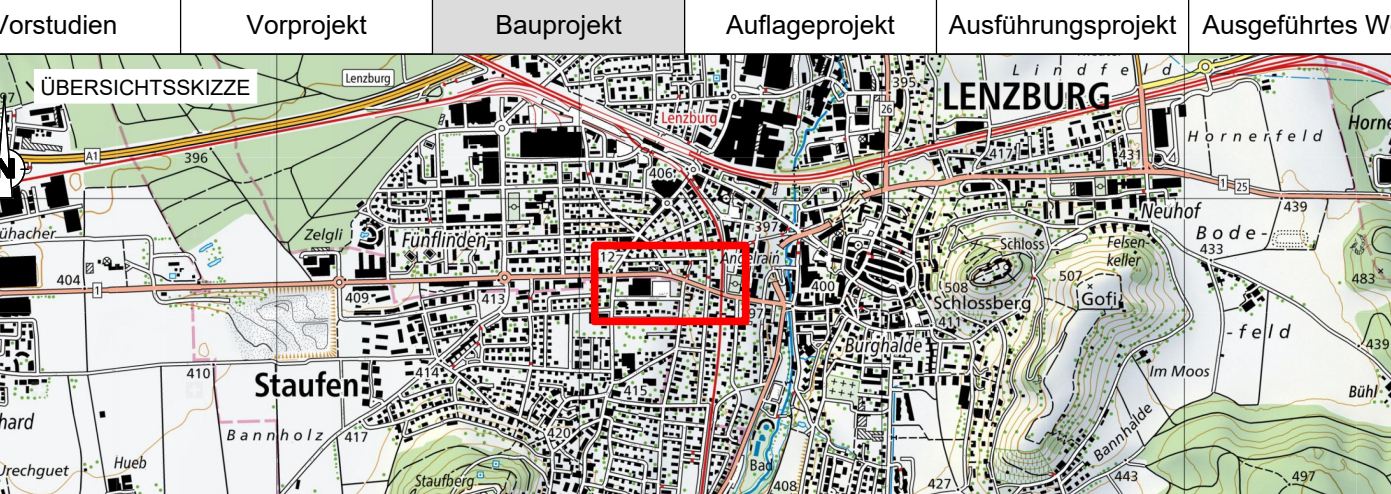
GEMEINDE **Lenzburg IO / Staufen IO** 10.1

STRASSE **K 247 Aarauerstrasse**

BEREICH **F148 + 2m bis F150 + 149m, L = 385m**

OBJEKT **Mehrzweckstreifen**











PLAN **Signalisationsplan 1:500**
 Kreditgenehmigung



PROJEKTVERFASSER	PLAN NR. 100325-32004	FORMAT: 0.297 / 1.470
Fahrgrund AG		FLÄCHE: 0.437 m ²
Bahnhofstrasse 20 Tel.: 062 891 07 97		
5600 Lenzburg www.fahrgrund.ch		
BAUHERR	FREIGABE	
Abteilung Tiefbau	PS-Nr.: 640-203754-02-01	
Realisierung	PL ATB: Michael Kögel	
	REG. NR. 201.247.010	PLAN NR.

Revision	Datum	Bezeichnung	Gezeichnet	Geprüft
A				

Legende:

- Bestehend:**
-  Gebäude
 -  Verkehrsfläche (MIV, ÖV, LV)
 -  Erstellte Drittprojekte
 -  RBBS Achse
 -  RBBS Bezugspunkte
 -  best. Signale
 -  best. Bepflanzung
 -  best. Kandelaber
- Projektiert:**
-  Verkehrsfläche (MIV, ÖV, LV)
 -  Belagsfläche überfahrbar (Insel)
 -  Pflasterung (Insel)
 -  Bankett / Grünfläche
 -  Kunstbauten / Mauer
 -  Betonplatte Busbucht
 -  Kandelaber neu (Beleuchtungsprojekt noch ausstehend)
 -  proj. Signale
 -  proj. Bepflanzung
 -  Drittprojekte

Numerierung Signale:

001.001.1
 3. Zahl = Wechselsignal-Nr
 2. Zahl = Signal-Nr
 1. Zahl = Signalstandort-Nr

001.001 proj. Signale
 201.001 best. Signale

Die definitive Signalisierung und Markierung eines Fussgängerstreifens wird nach der Bauausführung aufgrund der Kriterien der VSS-Norm SN 640 241 beurteilt.

Hinweis Signale
 Detailbeschreibung der einzelnen Signale sind der Signalisationstabelle zu entnehmen.

