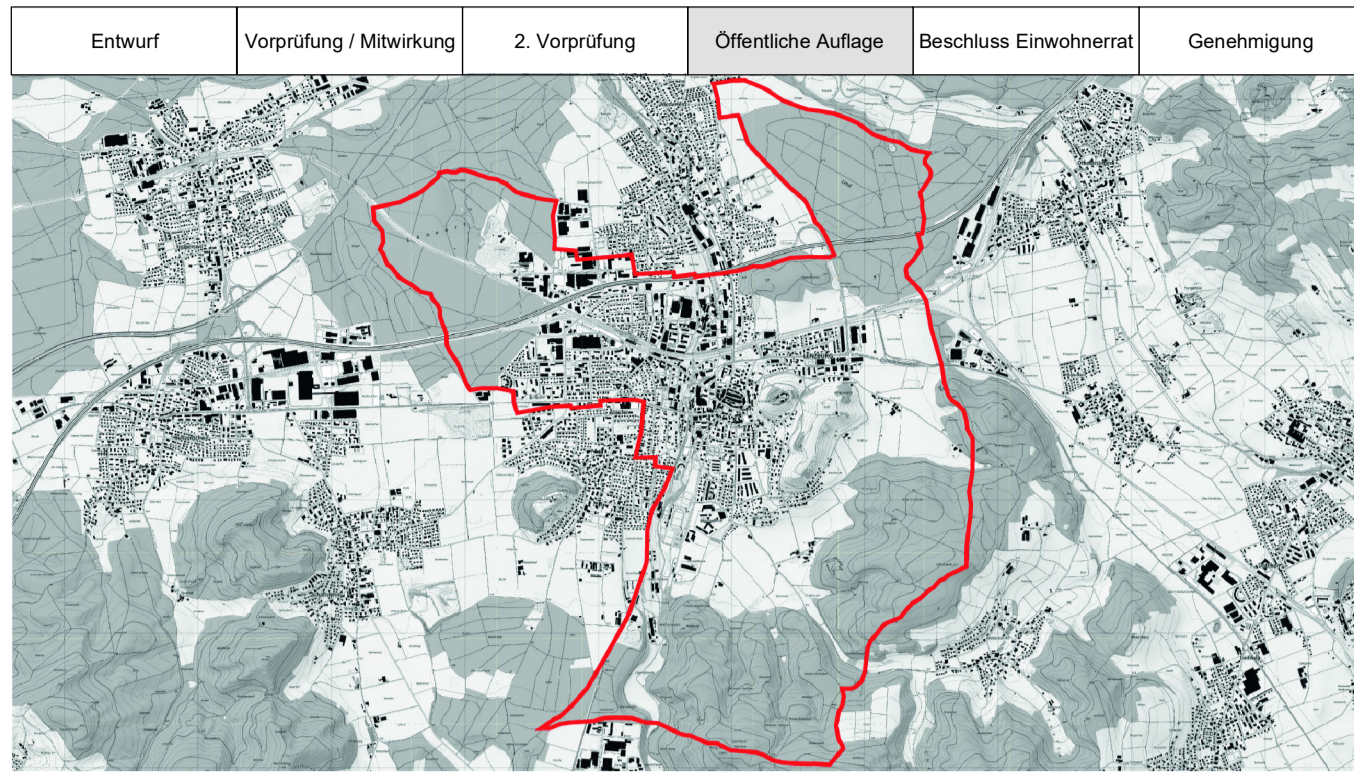


**Spezialplan  
Hochwasserschutz**

Stand 22. September 2020

1:2'500



Bildquelle: www.map.geo.admin.ch

Mitwirkung vom: 16.04.2018 bis: 25.05.2018

Vorprüfungsbericht vom: 01.09.2020

Öffentlich aufgelegt vom: ..... bis: .....

Beschlossen vom Einwohnerrat am: .....




der/die Präsident/in ..... der/die Protokollführer/in .....

Genehmigungsvermerk .....





**PLANAR**  
RAUMENTWICKLUNG

Projekt: LENO5  
Datum: 22.09.20  
Erst / Gepr.: MF / MB  
Format: 84 x 89  
Grundlage: AV-Daten: Mai 2019  
Datei: LENO5\_Hochwasserschutz.mxd

**Genehmigungsinhalt**

-  Hochwassergefahrenzone HWZ 1 für Fliesstiefen bis 0.50 m
-  Hochwassergefahrenzone HWZ 2 für Fliesstiefen bis 2.00 m
-  Freihaltezone Hochwasser

**Orientierungsinhalt**

-  Flächen mit Restgefährdung
-  Siedlungsgebiet
-  Fließgewässer / Dolungen
-  Gemeindegrenze

