

Teilrevison Genereller Erschliessungsplan Austrasse - Plessurmündung 1:2'000

Informativ

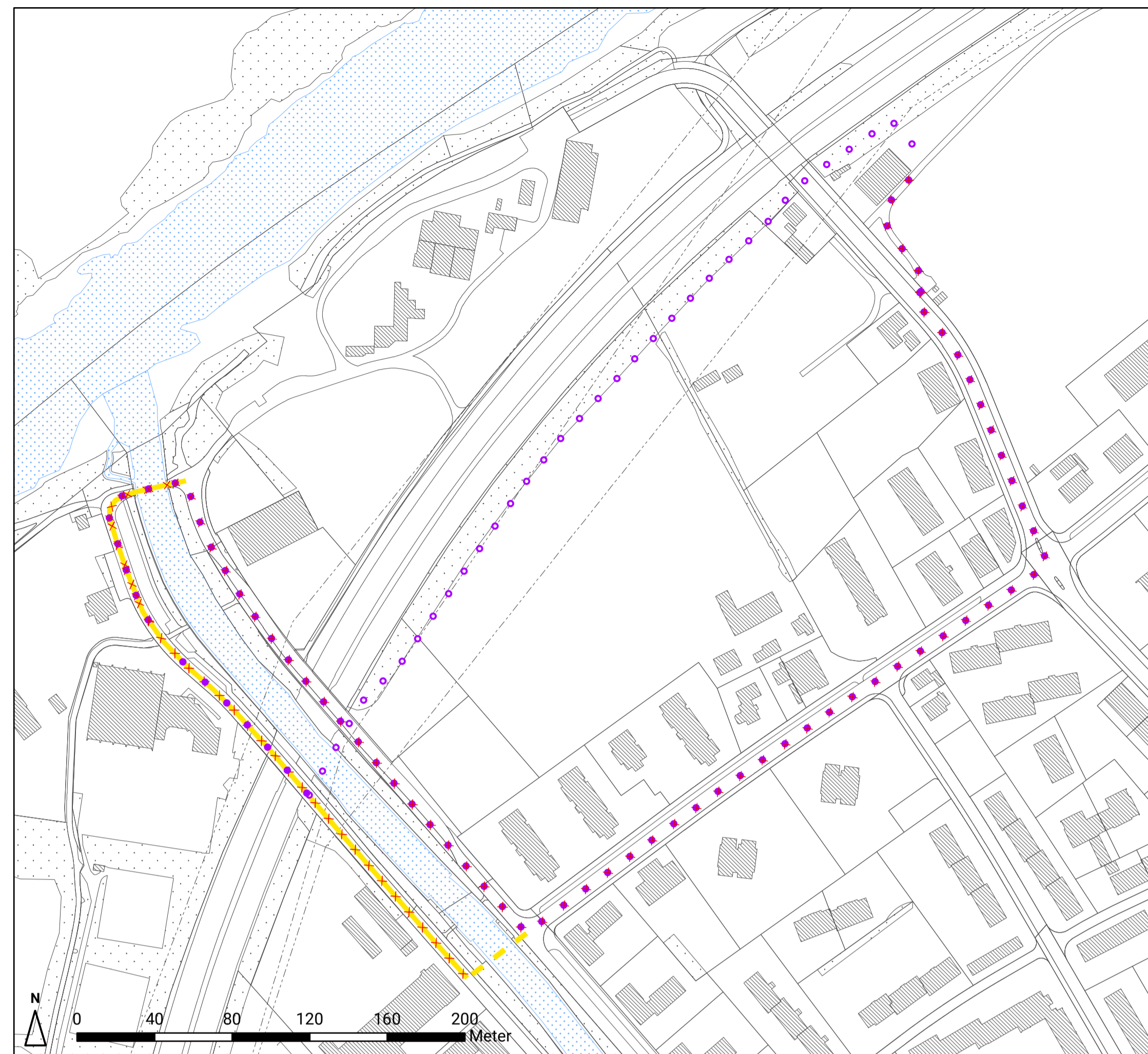
Legende

bestehend	geplant	Festlegung aufheben	
			Forst- und Landwirtschaftsweg
			Fuss- / Radweg Hauptverbindung
			Fuss- / Radweg Nebenverbindung
			Fuss- / Spazierweg
			Nationalstrassen / Autobahn
			Reitweg
			Sammelstrasse
			Skatingweg
			Anschlusspunkt Fuss- / Radweg Nebenverbindung
			Parkierungsanlage

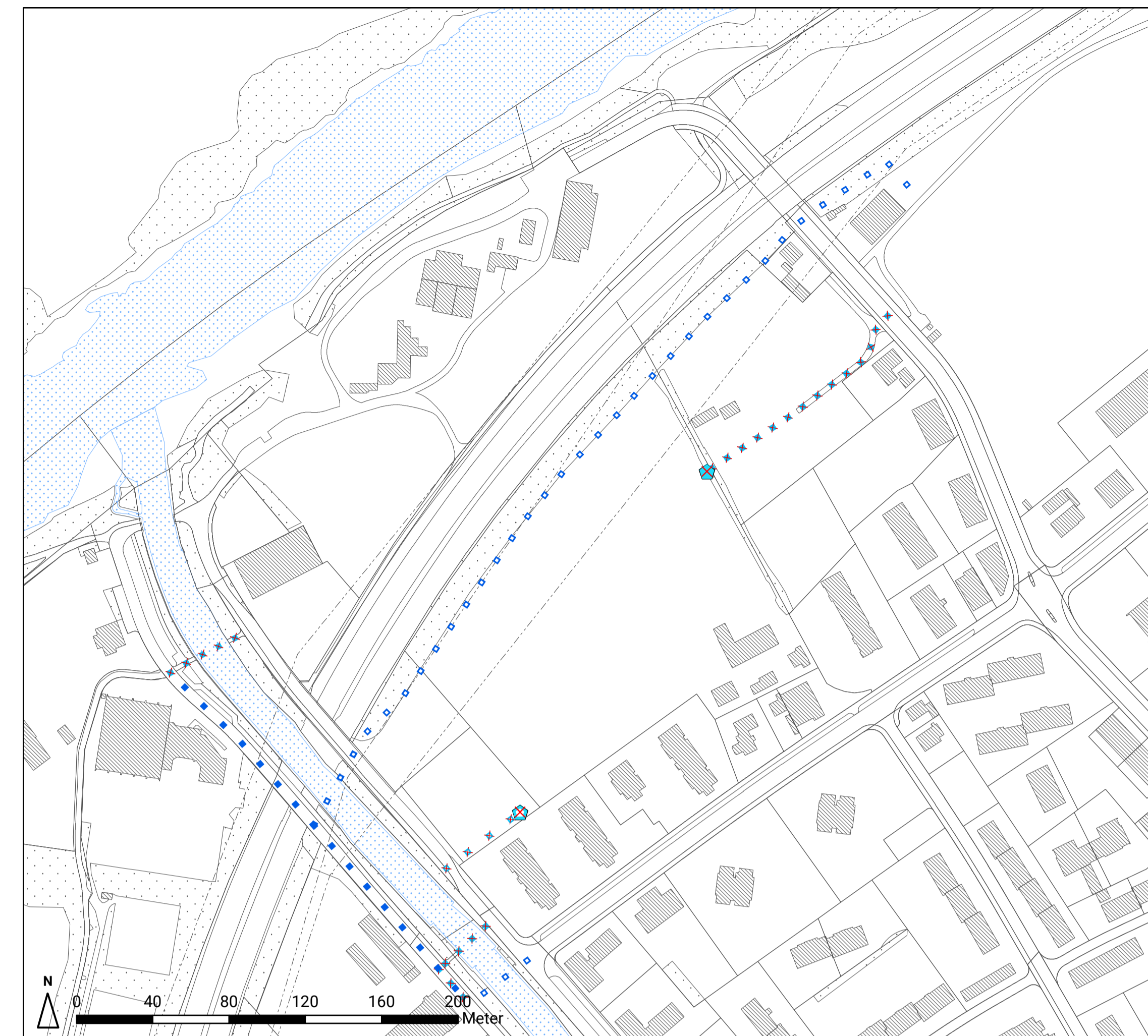
Informative Inhalte

Gewässer

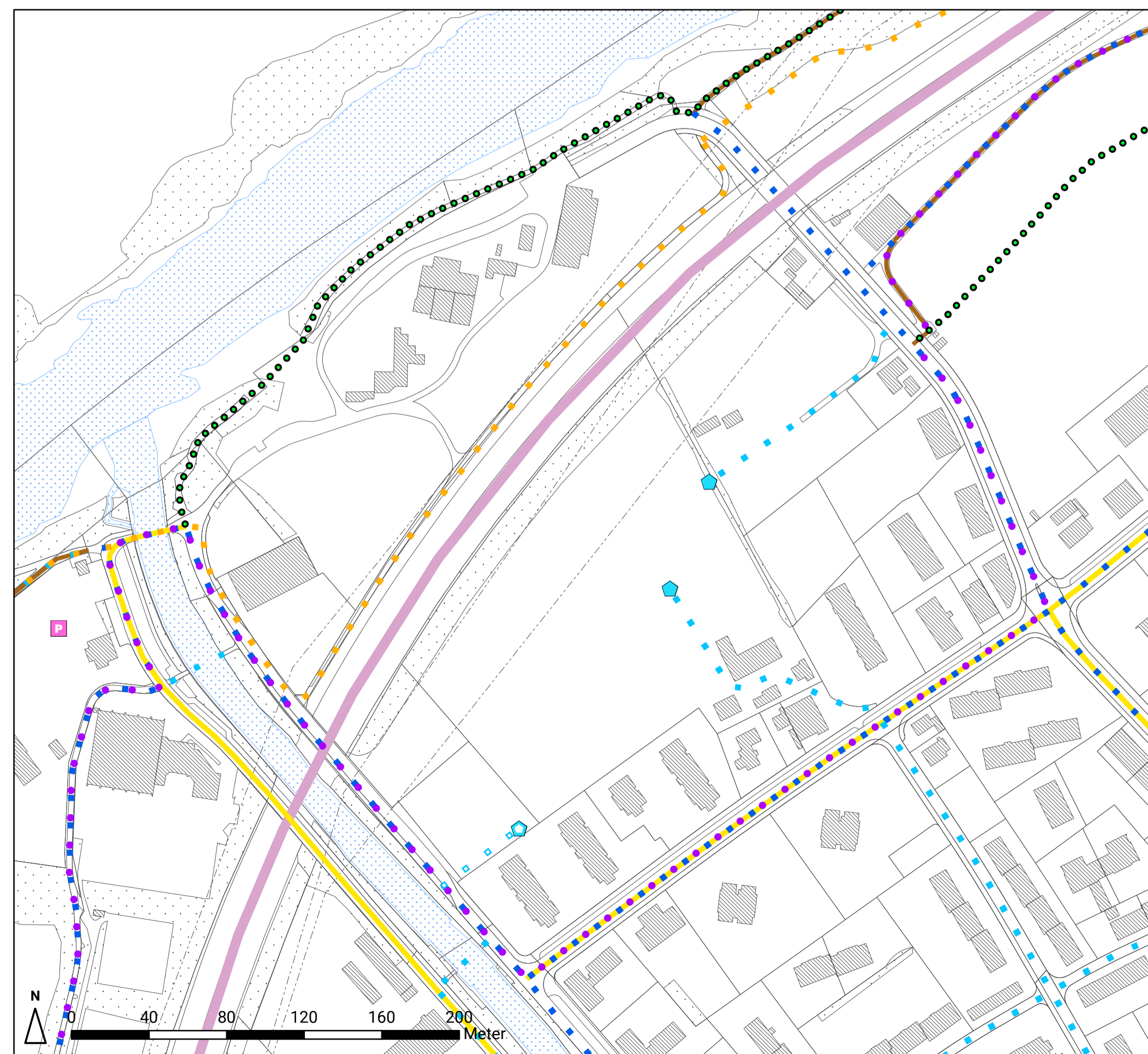
Anpassungen Genereller Erschliessungsplan Sammelstrasse / Skatingweg



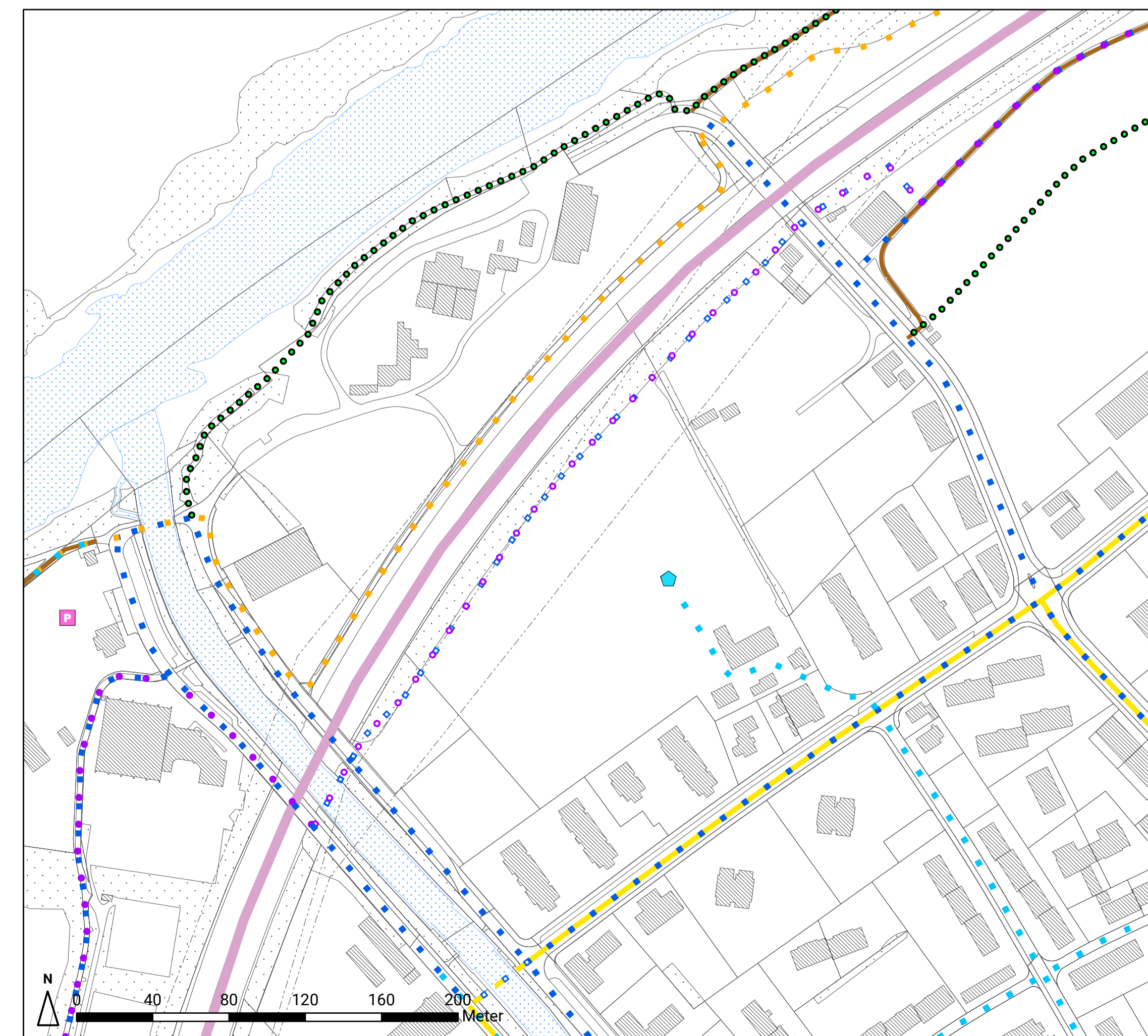
Anpassungen Genereller Erschliessungsplan Radwege



Genereller Erschliessungsplan rechtskräftig (ohne Gebiete Parkierung)



Genereller Erschliessungsplan neu (ohne Gebiete Parkierung)



316-14
20. Mai 2025

Planinformationen
 Kontrolliert: SZ Gezeichnet: LG Grösse: 60/84
 Plangrundlage: Amtliche Vermessung (AV), Kanton Graubünden, 16.04.2025
 Plotfile: V:\316_Chur\14_Teilrevison GEP Austrasse-Plessurmündung\1_mxd\1_Überarbeitung\informativ_GEP_Austrasse_Plessurmündung_P.mxd



R+K Büro für
Raumplanung AG

Poststrasse 4
8808 Pfäfers SZ
T 055 415 00 15

Im Aeuli 3
7304 Maienfeld GR
T 081 302 75 80

Oberröschstrasse 81
6490 Andermatt UR
T 041 887 00 27

info@rkplaner.ch
www.rkplaner.ch