



Arealplan Chur West

Mst. 1:1000

Vom Stadtrat erlassen am:
Der Stadtpräsident

Der Stadtschreiber

Urs Marti

Markus Frauenfelder

Von der Regierung genehmigt am:
Der Regierungspräsident

mit Beschluss Nr.:
Der Kanzleidirektor











Dr. Christian Rathgeb

Dr. Claudio Riesen



Hochbaudienste Stadtentwicklung	Masanserstrasse 2, Postfach 64, 7002 Chur Telefon 081 / 254 51 61 Fax 081 / 254 58 51 E-Mail hochbaudienste@chur.ch	Projekt Nummer: 631.20.20 / 105219 Format: 105,1 cm x 59,5 cm
Erstellt / Revidiert:	10.06.2015 Gezeichnet: sl Geprüft: pa	Druckdatum: 11.07.2016

Legende

Festsetzungen

-  Perimeter Arealplan
-  Perimeter Quartierplan (Planungspflicht)
-  Zentrale Achse
-  Anschlusspunkt Langsamverbindung
-  Anschlusspunkt MIV
-  Anschlusspunkt MIV, nur rechts abbiegen
-  Verkehrsfläche Bahn
-  Verkehrsfläche Bus
-  Verkehrsfläche MIV
-  funktionaler Strassenraum

Hinweis

-  Lage Bahnhof bestehend
-  Lage Bahnhof potentiell

