



Teilzonenplan Rüdenwis

Masstab 1:2'000

öffentliche Mitwirkung von / bis

vom Stadtrat beschlossen am:

Der Stadtpräsident

Die Stadtschreiberin

öffentlich aufgelegt von / bis

vom Stadtparlament erlassen am:

Der Parlamentspräsident

Die Stadtschreiberin

Dem fakultativen Referendum unterstellt von / bis

vom Amt für Raumentwicklung und Geoinformation genehmigt am:

Der Amtsleiter

Angrenzend an die Bauzone befindet sich mit Ausnahme der festgelegten Waldgrenzen kein weiterer Wald im Sinne der Waldgesetzgebung.

01. Juli 2024

Plandatum

061.3.036/AM

Plan Nr.


Zonenplanänderung



Amtliche Vermessung: Stand Juli 2024, AREG Kanton SG

Festlegung

Bauzone

 OeBA Zone für öffentliche Bauten und Anlagen

Lärmempfindlichkeitsstufe
gemäss Art. 43 Abs. 1 LSV
sowie Art. 32 EG-USG

II

0 20 40 60 80 100 m


Ausschnitt rechtskräftiger Zonenplan



Amtliche Vermessung: Stand Juli 2024, AREG Kanton SG

Festlegungen

Bauzone

 OeBA Zone für öffentliche Bauten und Anlagen

Lärmempfindlichkeitsstufe
gemäss Art. 43 Abs. 1 LSV
sowie Art. 32 EG-USG








II

0 20 40 60 80 100 m

Nichtbauzone

 ueG Übriges Gemeindegebiet

Hinweise

-  Ausführungsprojekt Umgebung vom 09. September 2022
-  Baulinie Gewässerraum gemäss SNP Buechbach (Auflageprojekt, 14. Juni 2024)
-  Waldgrenze
-  Stockgrenze
-  Wald
-  Verkehrsfläche ausserhalb Bauzone
-  Gewässer offen / eingedolt