

Sondernutzungsplan

Buechbach, Abschnitt Oberdorfbach bis Buechenwald

Festlegung Gewässerraum nach Art. 41a GSchV
Baulinien; einschliesslich Teilaufhebung Sondernutzungsplan:
Oberdorfbach, Abschnitt Dorfbach bis Schwimmbad
Bädlibach, Abschnitt Oberdorfbach bis Badweg
Buechbach, im Verlauf des Oberdorfbachwegs
mit Genehmigung AREG vom 08.10.2019

Situation 1:750

vom Stadtrat beschlossen am _____

Stadtpräsident _____

Stadtschreiber _____

Öffentlich aufgelegt von / bis _____

Genehmigt vom Amt für Raumentwicklung und Geoinformation am _____




Der Amtsleiter _____

Projekt:	GM	DM	01.07.2024	2021-1409.01
	Gez.	Kontr.	Datum	Plan Nr.

Änderungen:				11-90-019
				Reg. Nr.

				840X600
	Gez.	Kontr.	Datum	Plangrösse

Festlegungen

-  Baulinie Gewässerraum
-  Gewässerraum
-  Aufhebung "Verzicht auf Festlegung Gewässerraum" gemäss Sondernutzungsplan Nr. 2018-340.01:
Oberdorfbach, Abschnitt Dorfbach bis Schwimmbad
Bädlibach, Abschnitt Oberdorfbach bis Badweg
Buechbach, im Verlauf des Oberdorfbachwegs
mit Genehmigung AREG vom 08.10.2019

Hinweise

-  Aufhebung alter Bacheindolung in einen Meteorkanal
-  Gewässerzugänglichkeit
-  Bestehende Bauten
-  Öffentlich-klassierte Verkehrsflächen
-  Wald
-  Offene Gewässer
-  Eingedölte Gewässer / Durchlässe
-  Ausbauprojekt Buechbach, Ingenias AG
-  Best. Böschungen

