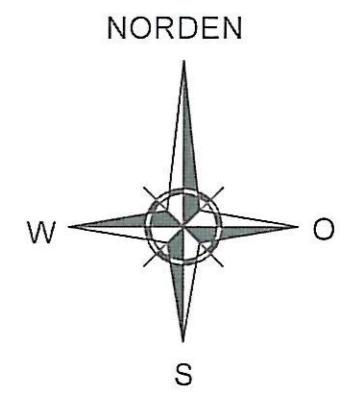
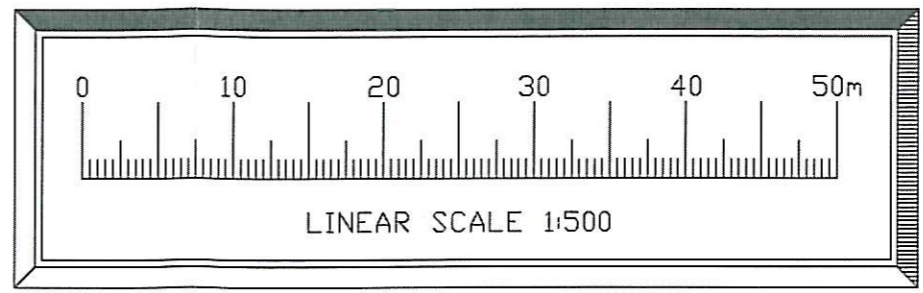


Höhenangabe Schächte (Höhe = OK Deckel)

- H1 = 645.537 m.ü.M
- SCH1 = 645.504 m.ü.M
- SCH2 = 646.030 m.ü.M
- SCH3 = 645.521 m.ü.M
- SCH4 = 645.470 m.ü.M
- SCH5 = 645.493 m.ü.M
- SCH7 = 645.363 m.ü.M
- SCH8 = 645.272 m.ü.M
- SCH9 = 645.266 m.ü.M
- SCH10 = 645.513 m.ü.M




Bauakten
 Nr. 12538
 13. Dez. 2010
 Hochbauamt
 9201 Gossau

- neues Gebäude Holzfeuerung
- Bestehend
- Höhenlinien

Grundeigentümer: 10. Dez. 2010 coop Coop Immobilien AG Industriestrasse 108 9200 Gossau <small>Datum, Unterschrift</small>	Gesuchsteller: <i>09.12.2010</i> coop Coop Genossenschaft LRE Ostschweiz-Ticino Postfach 9207 Gossau <small>Datum, Unterschrift</small>	Projektverfasser: <i>08.12.2010</i> Dr. Eicher+Pauli AG Gräubernstrasse 14 CH-4410 Liestal <small>Datum, Unterschrift</small>
--	---	---

BAUEINGABEPLAN

Verteilzentrale Coop, Gossau SG
 Katasterplan mit Höhenkoten Terrain



eicher+pauli
 Planer für Energie- und Gebäudetechnik

Projekt	2010.1057
Mst. / Grösse	1 : 500 / DIN A3
gezeichnet	06.12.10 / P. Steiner
geprüft	06.12.10 / M. Cueni

G:\2010\105717-CAD\10-Novaprojekt\2010.1057E+P_HLKS14-Heizung\Bauprojekt\I_P_HE_Kataster_Höhenkoten.n4d