

Gemeinde Gossau SG

Überbauungsplan

Bedastr. - Herisauerstr. - Sulgenerlinie SBB

Situation 1:500

Sämtlich, den neuen Baulinien dieses Planes widersprechenden früheren Baulinien werden aufgehoben, namentlich jene der Überbauungs- und Baulinienpläne vom:





- 7. Jan. 1911 Beda - Herisauer - Multstrasse
- 20. Sept. 1944 Herisauerstr. - Bedastr. - SBB (nur vom Gemeinderat genehmigt!)
- 5. Okt. 1961 Gebiet zwischen Herisauerstr. und Flawlerstr. im Unterdorf (soweit er diesem Plan widerspricht)

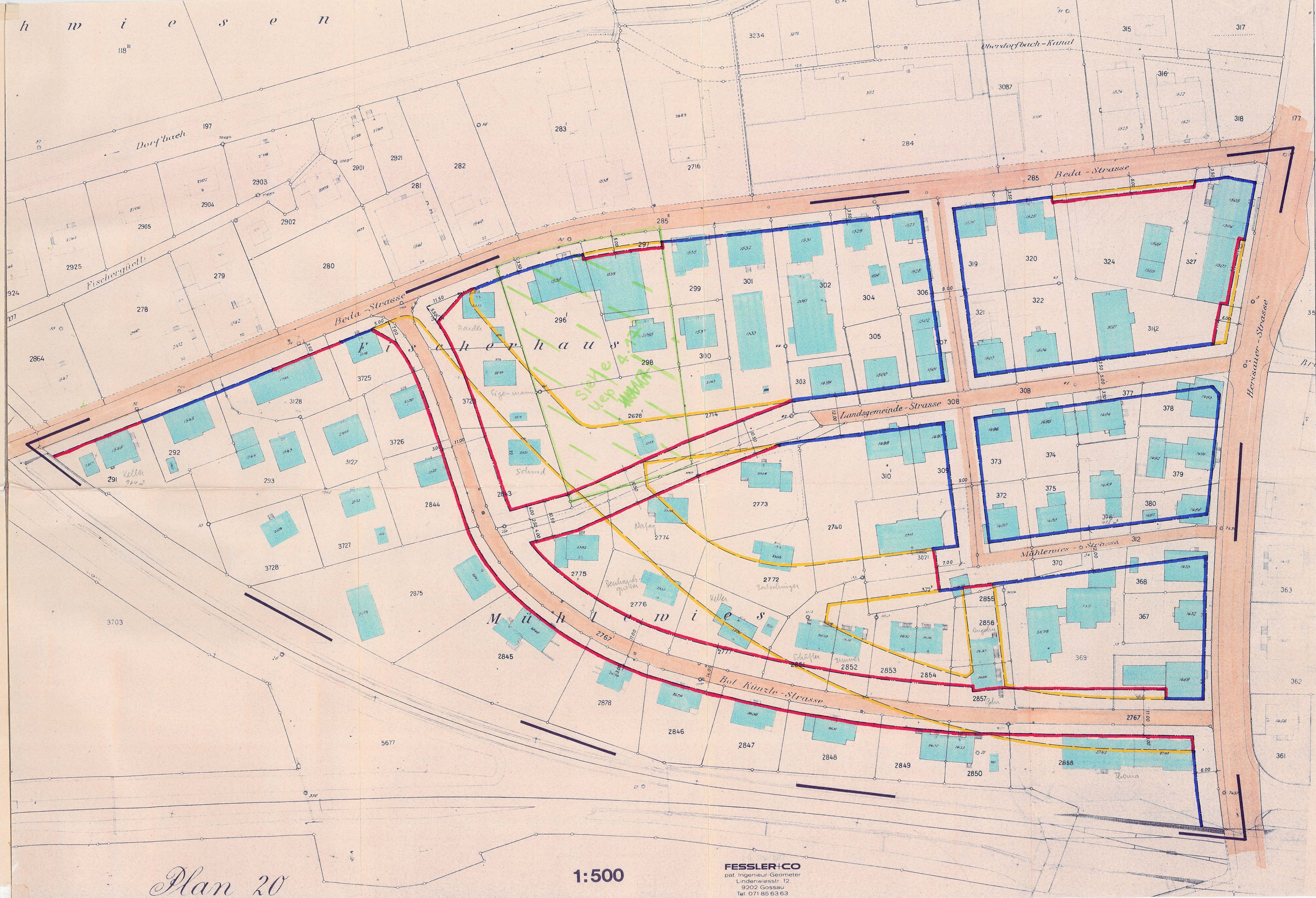
Vom Gemeinderat genehmigt am 7. Januar 1981

Der Gemeindevorstand: Der Gemeinderatschreiber:

sig. Krapf sig. Erni
 Öffentliche Planaufgabe ab: 23.1.81 während 30 Tagen
 Baudepartement des Kantons St.Gallen
 genehmigt am: 18. Mai 1981 Der Regierungsrat:
 sig. W. Geiger

Legende:

-  Aufgehobene Baulinien
-  Bestehende Baulinien (rechtsverbindlicher Gegenstand dieses Planes)
-  Neue Baulinien
-  Gebietsumgrenzung



Plan 20

1:500

FESSLER+CO
 pat. Ingenieur-Geometer
 Lindenwiesstr. 12
 9202 Gossau
 Tel. 071 85 63 63