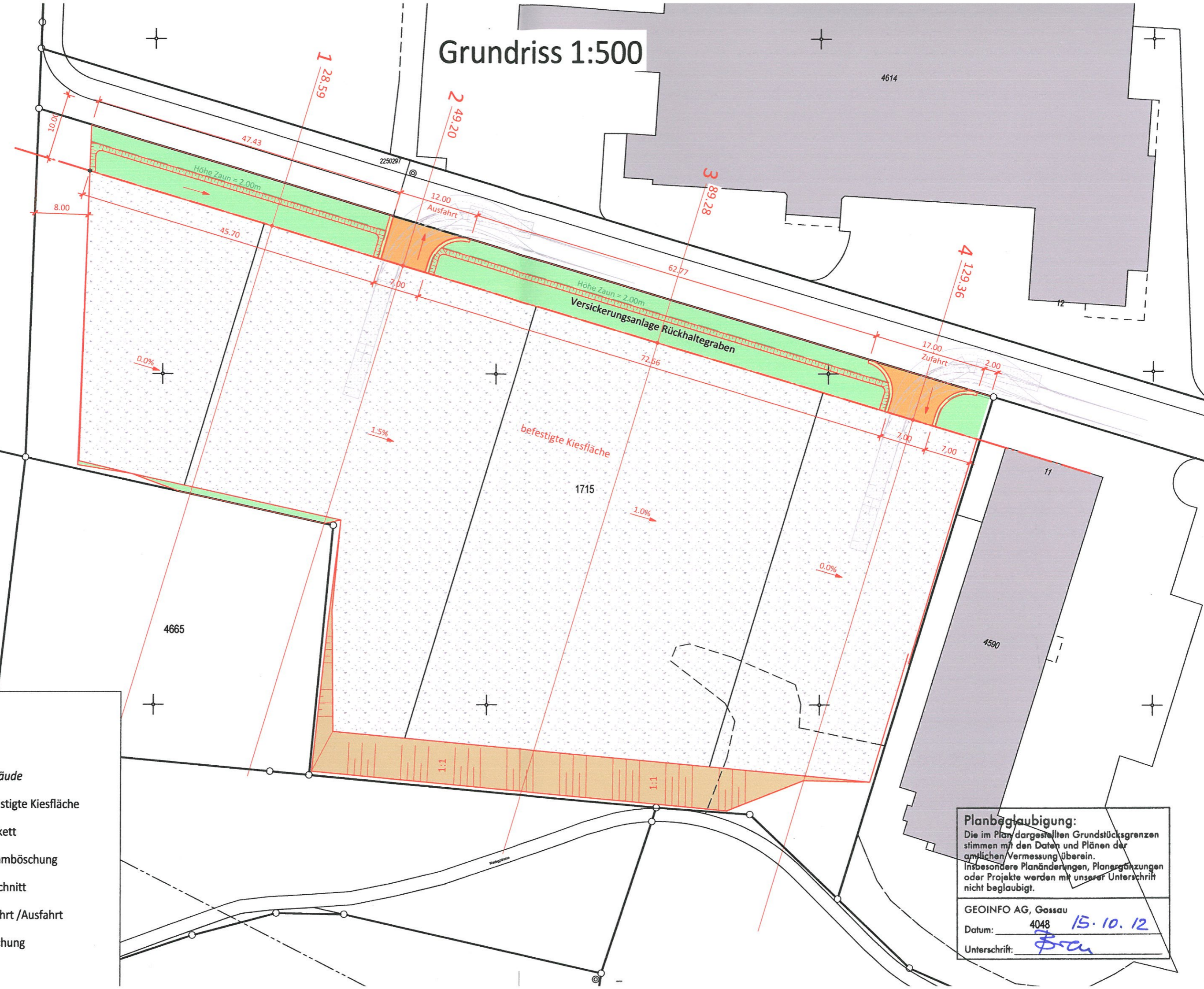










Grundriss 1:500



Legende

-  Gebäude
-  befestigte Kiesfläche
-  Bankett
-  Dammböschung
-  Einschnitt
-  Zufahrt /Ausfahrt
-  Böschung

Planbeglaubigung:
 Die im Plan dargestellten Grundstücksgrenzen stimmen mit den Daten und Plänen der amtlichen Vermessung überein. Insbesondere Planänderungen, Planergänzungen oder Projekte werden mit unserer Unterschrift nicht beglaubigt.

GEOINFO AG, Gossau
 Datum: 4048 15.10.12
 Unterschrift: *[Signature]*