

Sondernutzungsplan

Bädlibach, Abschnitt Badweg bis Buechenwald

Festlegung Gewässerraum nach Art. 41a GSchV
Baulinien

Situation 1:500

vom Stadtrat beschlossen am _____

Stadtpräsident _____

Stadtschreiber _____

Öffentlich aufgelegt von / bis _____

Genehmigt vom Amt für Raumentwicklung und Geoinformation am _____

Der Amtsleiter _____

Projekt:	GM	DM	31.10.2022	2019-195.01
	Gez.	Kontr.	Datum	Plan Nr.












Änderungen:				Reg. Nr.

				840X600
	Gez.	Kontr.	Datum	Plangrösse

Festlegungen

-  Baulinie Gewässerraum
-  Aufhebung Gewässerabstandlinie Gestaltungsplan Unterer Geissberg OP 3012, genehmigt am 08.07.1986
-  Gewässerraum

Hinweise

-  Verzicht auf Festlegung Gewässerraum gemäss Sondernutzungsplan Bädlibach, Abschnitt Oberdorfbach bis Badweg (Nr. 2019-340.01)
-  Gewässerzugänglichkeit
-  Bestehende Bauten
-  Abbruch bestehender Bauten
-  Zukünftige Bauten / Schnurgerüst
-  Öffentlich-klassierte Verkehrsflächen
-  Wald
-  Offene Gewässer
-  Eingedölte Gewässer
-  Dritprojekt Hochwasserschutz Bädlibach, Ingenias AG
-  Geltungsbereich Gestaltungsplan Bad Friedensberg, genehmigt am 01.10.1998

