



Stadtrat
 Bahnhofstrasse 25
 9201 Gossau
 Tel. 071 388 41 11
 info@stadtgossau.ch
 www.stadtgossau.ch



Stadt Gossau

Änderung Schutzverordnung

Teil Erlenhof

Massstab 1:2000

vom Stadtrat beschlossen am:

Der Stadtpräsident

Der Stadtschreiber

Öffentlich aufgelegt vom / bis am:

vom Stadtparlament erlassen am:

Der Parlamentspräsident

Der Stadtschreiber

Genehmigt vom Amt für Raumentwicklung und Geoinformation am:

Der Amtsleiter

24. Oktober 2018

Plandatum

1.061.1.083 / AM

Plan Nr.

ERR Raumplaner AG

Teufener Strasse 19 | 9001 St.Gallen | T +41 (0)71 227 62 62 | info@err.ch | www.err.ch



err










Amtliche Vermessung LV95: Stand Oktober 2018, Geoinfo AG

Festlegungen

Natur- und Landschaftsschutz

-  Hecke, Feld- und Ufergehölz aufheben
-  Hecke, Feld- und Ufergehölz neu

Hinweise

-  Hecke, Feld- und Ufergehölz bestehend
-  Gebäude
-  Strasse
-  Wald
-  Gewässer offen / eingedolt
-  Verlegung Loobach projektiert
-  Gemeindegrenze