



Stadtrat
 Bahnhofstrasse 25
 9201 Gossau
 Tel. 071 388 41 11
 Fax 071 229 13 37
 info@stadtgossau.ch
 www.stadtgossau.ch



Teilzonenplan

Poststrasse
 Umzonung

Masstab 1:2000

vom Stadtrat beschlossen am

Der Stadtpräsident

öffentlich aufgelegt von / bis

Der Stadtschreiber

vom Stadtparlament erlassen am

Der Parlamentspräsident

Der Stadtschreiber

Dem fakultativen Referendum unterstellt von / bis

vom Baudepartement des Kantons St. Gallen genehmigt am

mit Ermächtigung
 Der Leiter des Amtes für Raumentwicklung und Geoinformation

28. April 2016

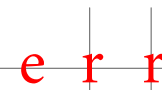
1.061.1.075/01AM

Plandatum

Plan Nr.

ERR Raumplaner AG
 St.Gallen Herisau

Kirchgasse 16 | 9004 St.Gallen | T +4171 227 62 62 | st.gallen@err.ch



Zonenplanänderung



Amtliche Vermessung LV03: Stand September 2014, Geoinfo AG

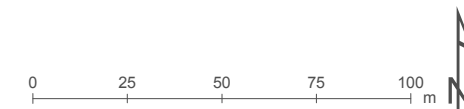
Festlegung

Bauzone

K Kernzone

Hinweis

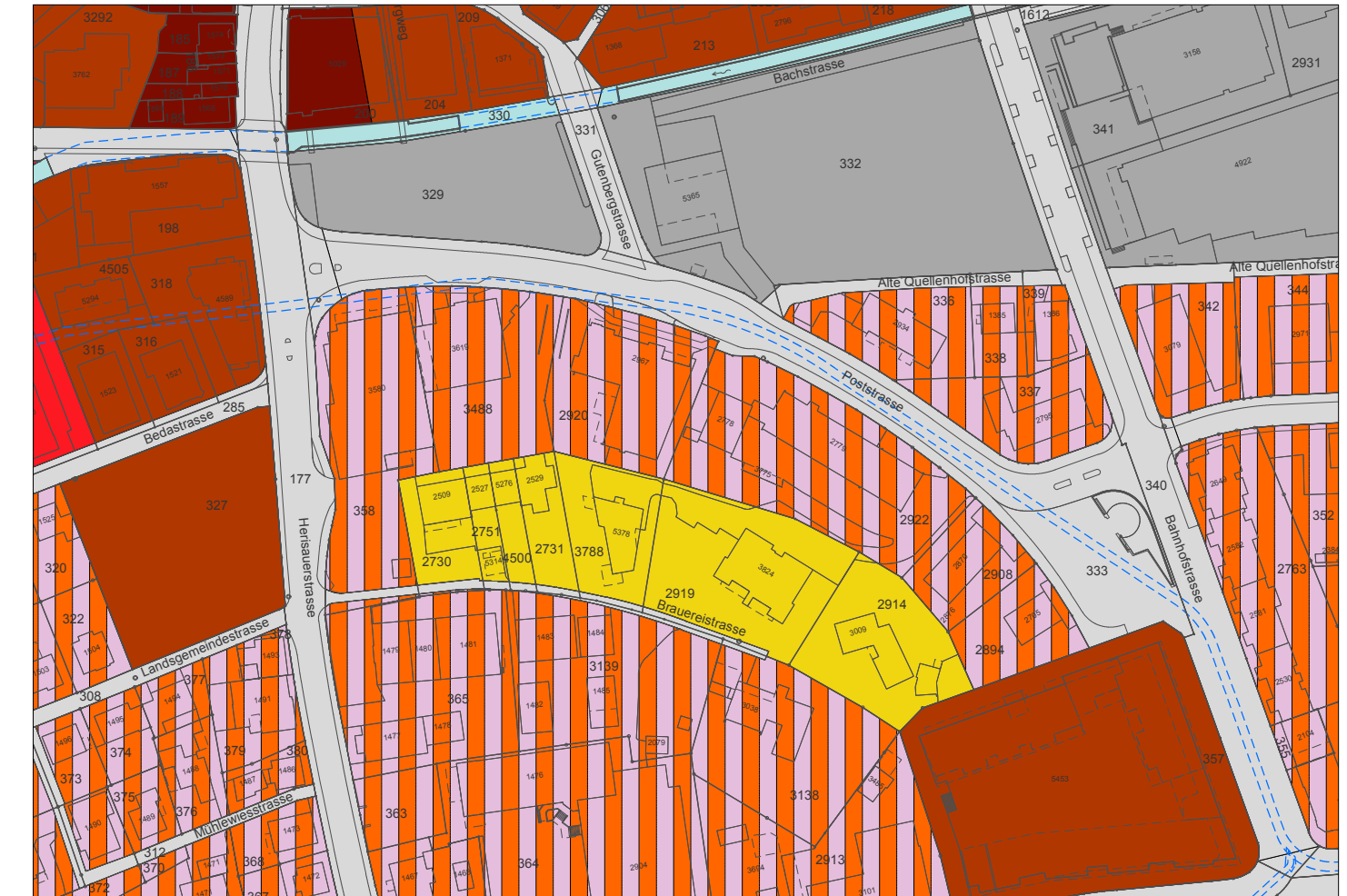
Verkehrsfläche



Lärmempfindlichkeitsstufe
 gemäss Art. 43 Abs. 1 LSV
 sowie Art. 32 EG-USG

III

Ausschnitt rechtskräftiger Zonenplan



Amtliche Vermessung LV03: Stand September 2014, Geoinfo AG

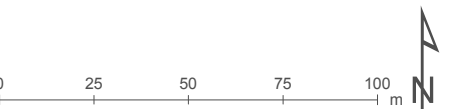
Festlegungen

Bauzonen

- W2 Wohnzone 2 Vollgeschosse II
- W4 Wohnzone 4 Vollgeschosse II
- WG3 Wohn- und Gewerbezone 3 Vollgeschosse III
- K Kernzone III
- Kg Kernzone geschützt III
- Oe Zone für öffentliche Bauten und Anlagen II

Hinweise

- Gewässer offen / eingedolt
- Verkehrsfläche



Lärmempfindlichkeitsstufe
 gemäss Art. 43 Abs. 1 LSV
 sowie Art. 32 EG-USG