




















# Legende

## Festlegungen

-  Umgrenzung Plangebiet
-  Grundfläche Hauptbauten A, B, C
-  Grundfläche Attikageschoss A, B, C
-  Grundfläche Vorbauten und Nebenbauten
-  Befestigte Aussenflächen
-  Grünbereich A
-  Grünbereich B
-  Private Aussenflächen
-  Stützmauern
-  Umgrenzung Untergeschoss
-  Spielplatz
-  Zufahrtsrampe Tiefgarage
-  Einzelbaum
-  Hecke
-  Besucherparkplätze
-  Abstellplätze Velos
-  maximale Anzahl Vollgeschosse
-  maximale Gebäudehöhe bzw. Höhe Attikageschoss

## Hinweise

-  Abzubrechende Bauten
-  Hauszugänge
-  Referenzpunkt in m.ü.M.



Guggeien