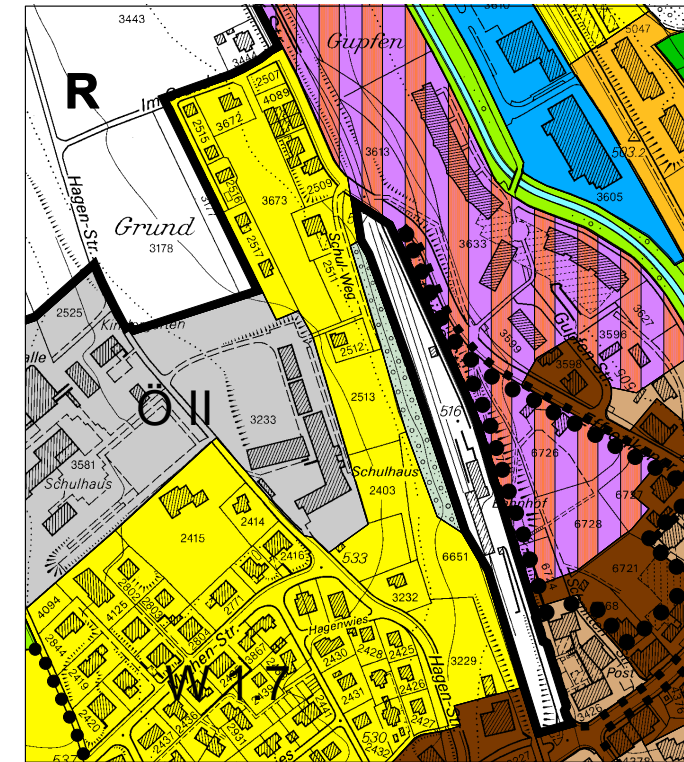


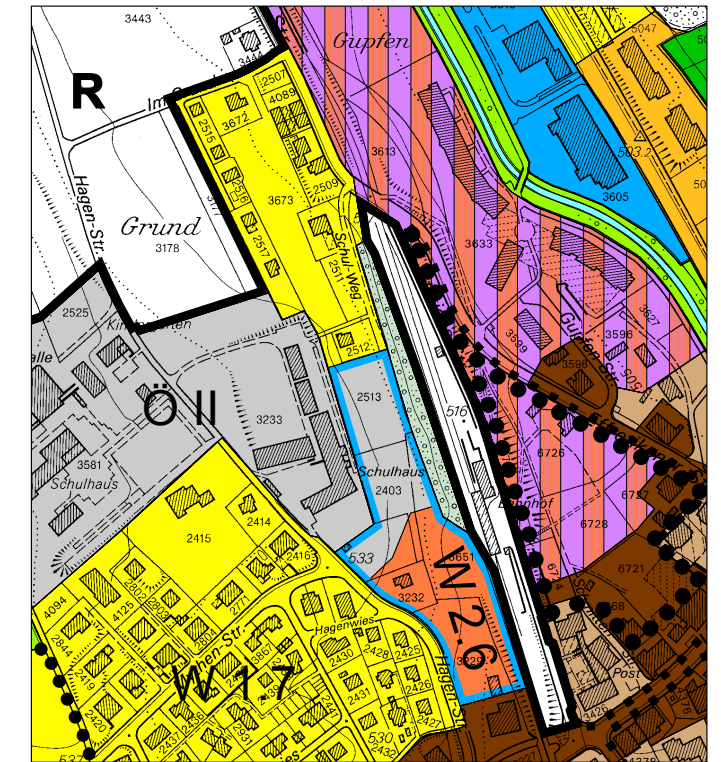
Illnau - Umzonung Hagen Zonenplan

1:5'000

Alt




Neu







Kommunale Nutzungszonen ES*

K I	Kernzone I	III
K II	Kernzone II	III
W 1.7	Wohnzone	II
W 2.2	Wohnzone	II
W 2.6	Wohnzone	II
WG 2.8	Wohnzone mit Gewerbeleichterung	III
I 5.0	Industriezone	III
Ö	Zone für öffentliche Bauten	**

ES*

F	Freihaltezone	--
	Bereich mit Gestaltungsplanpflicht	
R	Reservezone	--

Informelle Angaben

	Rechtsgültiger Gestaltungsplan
	Gewässer
	Wald
	Revisionsperimeter

* ES = Empfindlichkeitsstufe

** ES - Zuteilung: Eintrag im Zonenplan