

# Sicherheitskonzept Streckenführung

**WädiLauf 2026**  
**Sonntag 31.Mai**

**10,5 km Strecke**  
**21,0 km Strecke**  
**Du&Ich**  
**Walking**



### **Strecken:**

Die 10.5 km Strecke führt vom Eidmatt via Fuhr, Stoffel, Steinacherstrasse, Aubrücke, Hintere Au, dem Seeweg entlang zurück nach Wädenswil, über den Bahnhof Wädenswil, den Rosenmattpark, den Schlossweg zurück zum Eidmatt Areal. Die Teilnehmer der 21km werden diese Strecke zweimal laufen mit einer Zwischenzeitnahme auf der Oberdorfstrasse.

### **Personal und Material:**

|                         |       |
|-------------------------|-------|
| Verkehrskadetten:       | 12    |
| Helfer:                 | 62    |
| Pylonen:                | 200   |
| Trassierband            | 50m   |
| Richtungspfeile         | 22    |
| Warnschilder/Infotafeln | 14    |
| Rote Fähnchen           | 100   |
| Absperrgitter           | ca.40 |

### **Vorfahrer:**

Ca. 30 Min. vor dem Start wird ein Vorfahrer die Strecke abfahren um zu prüfen ob alle Posten einsatzbereit sind. Direkt vor der Spitze des 10.5km Laufes wird ein Radfahrer das Feld anführen. Ein zweiter Radfahrer wird vor der Spitze des Halbmarathones fahren. Am Schluss wird ein Besenvelo mit dem/der letzten Läufer/in die Runde machen um den Posten das Signal zum Aufräumen zu geben.

### **Wechselzone Team-Läufer:**

Die Wechselzone befindet sich an der Kreuzung Seeweg/Im Auried. Die Team-Läufer kommen mit dem ÖV(Bus/Zug Bhf Au) oder dem Velo zur Wechselzone und zurück zum Start/Ziel. Es wird ein ToiToi in der Wechselzone aufgestellt.

### **Kategorien:**

Siehe separate Aufstellung.

Bei den errechneten Durchgangszeiten gehen wir von Lauf tempos zwischen 3-7 min./km aus.

### **Verpflegungsposten 1/2/3 und Wechselzone:**

#### **Wechselzone Au**

Kreuzung Seeweg/Im Auried:  
Details sh. separater Plan.

#### **Posten 1 Au**

Kreuzung Seeweg/Im Auried:  
2 Festbänke je mit Wasser und Isotonischem Getränk.  
Das Wasser zum anmischen des Iso-Getränktes kommt vom Hydranten 1211 an der Ecke Parkplatz im Auried.





#### **Posten 2 Seeplatz:**

Ein zweiter Verpflegungsposten wird am Seeplatz aufgestellt. 2 Festbänke.  
Nur Wasser.  
Details sh. separater Plan.





#### **Posten 3 Oberdorfstrasse:**

Für die Teilnehmer am Halbmarathon wird an diesem Punkt die Zwischenzeit genommen.  
Verpflegung, 2 Festbänke mit Wasser und Iso.  
Details sh. separater Plan.





# Sicherheitskonzept/Streckenführung Wädilaf 2026 10.5/21km

|   |                                  |  |   |
|---|----------------------------------|--|---|
| 1   | Start/Eintrachtstrasse           | Beschreibung   |   |
|    |                                  | Eintrachtstrasse ab Parkplatz Eidmatt her sperren.<br>Ca. 10 min. ab Startzeit.<br>Start 10:30 Halbmarathon<br>Start 10:35 Nordic Walking<br>Start 11:10 10.5km Lauf<br>Start 11:10 Du&Ich |   |
|   |                                  | Personal   | Material  |
|   |                                  | 1 Verkehrskadette bei Parkplatz  | Pylonen und Absperrgitter   |
| 2   | Eintrachtstrasse/Oberdorfstrasse | Beschreibung   |   |
|   |                                  | Etzelstrasse ab 10:20 einseitig (Seeseitig) gesperrt.<br>Rebstockweg sperren.<br>Bus 125 fährt normal (Bergseitig).  |   |
|   |                                  | Personal   | Material  |
|   |                                  | 2 Verkehrskadetten   | Pylonen   |
| 3   | Oberdorfstrasse/Leigasse         | Beschreibung   |   |
|  |                                  | Leigasse sperren<br>Zufahrt Parkplatz EW sichern<br>Zeitmessung / Kontrolle zweite Runde<br>Verpflegung zweite Runde<br>sh. separater Plan   |   |
|   |                                  | Personal   | Material  |
|   |                                  | 6 Helfer   | Pylonen<br>Absperrgitter<br>Zeitmessmatte<br>2 Tisch für Getränke |
| 4   | Oberdorfstr./Schönenbergstr.     | Beschreibung   |   |
|  |                                  | Schönenbergstrasse von oben und unten sperren.<br>Sperren: ab 10:25-11:50 situativ   |   |
|   |                                  | Personal   | Material  |
|   |                                  | 2 erfahrene Verkehrskadetten<br>2 Helfer zum wegräumen   | ev. Absperrgitter   |


## Sicherheitskonzept/Streckenführung Wädilauf 2026 10.5/21km

| 5   | Rotweg/Oberdorfstrasse   | Beschreibung  |          |          |                   |                        |
|---|--------------------------|---|----------|----------|-------------------|------------------------|
|    |                          | Rotweg sichern<br><br><table border="1" data-bbox="810 412 1493 629"> <tr> <th data-bbox="810 412 1136 452">Personal</th> <th data-bbox="1136 412 1493 452">Material</th> </tr> <tr> <td data-bbox="810 452 1136 629">1 Helfer</td> <td data-bbox="1136 452 1493 629">Pylonen</td> </tr> </table>   | Personal | Material | 1 Helfer          | Pylonen                |
| Personal  | Material                 |   |          |          |                   |                        |
| 1 Helfer  | Pylonen                  |   |          |          |                   |                        |
| 6   | Rotweg/Oberdorfstrasse   | Beschreibung  |          |          |                   |                        |
|   |                          | Rotweg auf beiden Seiten sichern<br><br><table border="1" data-bbox="810 904 1493 1122"> <tr> <th data-bbox="810 904 1136 945">Personal</th> <th data-bbox="1136 904 1493 945">Material</th> </tr> <tr> <td data-bbox="810 945 1136 1122">2 Helfer</td> <td data-bbox="1136 945 1493 1122">Pylonen</td> </tr> </table>  | Personal | Material | 2 Helfer          | Pylonen                |
| Personal  | Material                 |   |          |          |                   |                        |
| 2 Helfer  | Pylonen                  |   |          |          |                   |                        |
| 7   | Fuhrweg/Rosenbergstrasse | Beschreibung  |          |          |                   |                        |
|  |                          | Auf beiden Seiten sichern<br><br><table border="1" data-bbox="810 1397 1493 1615"> <tr> <th data-bbox="810 1397 1136 1438">Personal</th> <th data-bbox="1136 1397 1493 1438">Material</th> </tr> <tr> <td data-bbox="810 1438 1136 1615">2 Helfer</td> <td data-bbox="1136 1438 1493 1615">Pylonen</td> </tr> </table>  | Personal | Material | 2 Helfer          | Pylonen                |
| Personal  | Material                 |   |          |          |                   |                        |
| 2 Helfer  | Pylonen                  |   |          |          |                   |                        |
| 8   | Auerenstrasse            | Beschreibung  |          |          |                   |                        |
|  |                          | Oberdorfstrasse vom Kreisel her sperren.<br>Ist ab Einfahrt Migros-Garage sowieso Einbahn.<br>(Sonntag Migros geschlossen)<br><br><b>Harald Tel.079 927 71 75</b><br><br><table border="1" data-bbox="810 1890 1493 2107"> <tr> <th data-bbox="810 1890 1136 1930">Personal</th> <th data-bbox="1136 1890 1493 1930">Material</th> </tr> <tr> <td data-bbox="810 1930 1136 2107">1 Verkehrskadette</td> <td data-bbox="1136 1930 1493 2107">Pylonen<br/>Sperrgitter</td> </tr> </table> | Personal | Material | 1 Verkehrskadette | Pylonen<br>Sperrgitter |
| Personal  | Material                 |   |          |          |                   |                        |
| 1 Verkehrskadette   | Pylonen<br>Sperrgitter   |   |          |          |                   |                        |

## Sicherheitskonzept/Streckenführung Wädilau 2026 10.5/21km

|   |                                  |   |                |
|---|----------------------------------|---|----------------|
| 9   | Auerenstrasse                    | Beschreibung  |                |
|    |                                  | Richtungsweisender Pfeil<br>(links Sackgasse)   |                |
|   |                                  | Personal  | Material       |
|   |                                  |   | Richtungspfeil |
| 10  | Auerenstrasse/Untermosenstrasse  | Beschreibung  |                |
|   |                                  | Untermosenstrasse von Zugerstrasse her sichern<br><br><b>Harald Tel.079 927 71 75</b>               |                |
|   |                                  | Personal  | Material       |
| 1 Helfer  |                                  |   | Pylonen        |
| 11  | Untermosenstrasse/Fuhrstrasse    | Beschreibung  |                |
|  |                                  | Fuhrstrasse sichern   |                |
|   |                                  | Personal  | Material       |
| 1 Helfer  |                                  |   | Pylonen        |
| 12  | Untermosenstrasse/Bürgerheimstr. | Beschreibung  |                |
|  |                                  | Untermosenstrasse von oben<br>und Untere Weidstrasse sichern<br><br><b>Harald Tel.079 927 71 75</b> |                |
|   |                                  | Personal  | Material       |
| 1 Helfer  |                                  |   | Pylonen        |

## Sicherheitskonzept/Streckenführung Wädilauf 2026 10.5/21km

|   |                                |   |                   |
|---|--------------------------------|---|-------------------|
| 13  | Bürgerheimstrasse/Zugerstrasse | Beschreibung  |                   |
|  |                                | Zugerstrasse in beide Richtungen sperren<br>Sperren: erste und zweite Runde situativ. |                   |
|   |                                | Personal  | Material          |
|   |                                | 2 erfahrene Verkehrskadetten  | ev. Absperrgitter |

|  |                        |   |          |
|--|------------------------|---|----------|
| 14   | Muslistrasse/Büelenweg | Beschreibung  |          |
|  |                        | Muslistrasse sichern<br><br><b>Harald Tel.079 927 71 75</b> |          |
|  |                        | Personal  | Material |
|  |                        | 1 Helfer  | Pylonen  |

|   |                      |  |          |
|---|----------------------|--|----------|
| 15  | Büelenweg/Stoffelweg | Beschreibung   |          |
|  |                      | Büelenweg und Büelenstrasse sichern<br><br><b>Harald Tel.079 927 71 75</b> |          |
|   |                      | Personal   | Material |
|   |                      | 1 Helfer   | Pylonen  |

|   |                           |                        |          |
|---|---------------------------|------------------------|----------|
| 16  | Stoffelweg/Neudorfstrasse | Beschreibung           |          |
|  |                           | Neudorfstrasse sichern |          |
|   |                           | Personal               | Material |
|   |                           | 1 Helfer               | Pylonen  |

## Sicherheitskonzept/Streckenführung Wädilauflauf 2026 10.5/21km





|   |                             |                                    |
|---|-----------------------------|------------------------------------|
| 17  | Stoffelweg/Tiefenhofstrasse | Beschreibung                       |
|  |                             | Tiefenhofstrasse von links sichern |
| Personal  |                             | Material                           |
| 1 Helfer  |                             | Pylonen                            |

|  |                             |   |
|--|-----------------------------|---|
| 18   | Tiefenhofstrasse/Stoffelweg | Beschreibung  |
|  |                             | Tiefenhofstrasse nach Tiefenhofquartier sperren.<br>Autos wenden lassen oder kurze Wartezeit. |
| <b>Harald Tel.079 927 71 75</b>  |                             |   |
| Personal   |                             | Material  |
| 1 Helfer bei Sperre<br>1 Helfer hier bei Abzweigung                                |                             | Pylonen   |


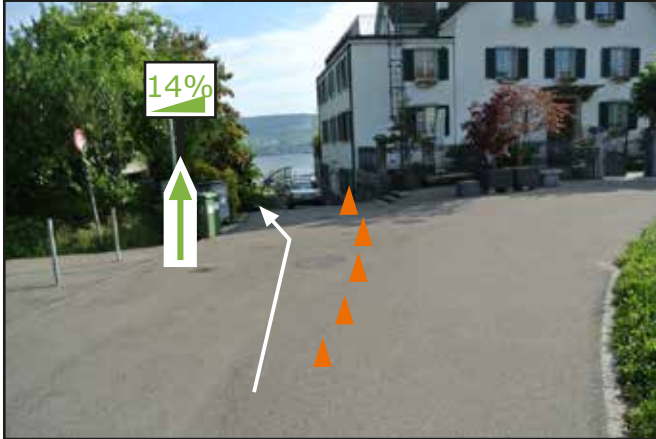


|   |            |                                 |
|---|------------|---------------------------------|
| 19  | Stoffelweg | Beschreibung                    |
|  |            | Richtungsänderung Signalisieren |
| Personal  |            | Material                        |
|   |            | Richtungspfeil                  |

|   |                 |                   |
|---|-----------------|-------------------|
| 20  | Stoffelweg/Gwad | Beschreibung      |
|  |                 | Weg Signalisieren |
| Personal  |                 | Material          |
|   |                 | Richtungspfeil    |





## Sicherheitskonzept/Streckenführung Wädilauf 2026 10.5/21km

|   |                                      |   |
|---|--------------------------------------|---|
| 21  | Stoffelweg/Stoffelstrasse            | Beschreibung  |
|    |                                      | Richtungsänderung anzeigen<br><br>Personal<br><br>Material<br>Richtungspfeil  |
| 22  | Stoffelstrasse/Alvierstr./Aubrigstr. | Beschreibung  |
|   |                                      | Alvierstrasse und Aubrigstrasse sichern<br>Quartierbewohner informieren<br>(Ein- und Ausfahrende: Am Zopfbach der Alvierstr. und der Aubrigstr.)<br>Läufer sollen auf Trottoir bleiben.<br><b>Harald Tel.079 927 71 75</b><br><br>Personal<br>3 Helfer<br><br>Material<br>Pylonen<br>Schild |
| 23  | Stoffelstrasse/Steinacherstrasse     | Beschreibung  |
|  |                                      | Steinacherstrasse von oben und unten sperren<br><br>Sperren: erste und zweite Runde situativ.<br><br>Personal<br>2 erfahrene Verkehrskadetten<br><br>Material<br>Richtungspfeil<br>ev. Absperrgitter  |
| 24  | Johannes Hirtstr./Grundstein         | Beschreibung  |
|  |                                      | Quartierstrasse Grundstein sichern<br>Quartierbewohner informieren<br>(ein und ausfahrende Quartierbewohner)<br>1 Helfer weist Läufer auf das Trottoir.<br><br>Schild: auf Trottoir bleiben!<br><br>Personal<br>2 Helfer<br><br>Material<br>Pylonen<br>Schild                               |

## Sicherheitskonzept/Streckenführung Wädilauf 2026 10.5/21km

| 25  | Johannes Hirtstr./Toblerweg                | Beschreibung   |          |          |          |  |
|---|--|--|----------|----------|----------|--|
|    |  | <p>Trottoir Johannes Hirtstr. sichern<br/>Richtungsänderung anzeigen</p> <p><b>Harald Tel.079 927 71 75</b></p> <table border="1" data-bbox="799 416 1501 633"> <tr> <th data-bbox="799 416 1142 461">Personal</th> <th data-bbox="1142 416 1501 461">Material</th> </tr> <tr> <td data-bbox="799 461 1142 633">1 Helfer</td> <td data-bbox="1142 461 1501 633">Pylonen<br/>Richtungspfeil</td> </tr> </table>   | Personal | Material | 1 Helfer | Pylonen<br>Richtungspfeil                  |
| Personal  | Material                                   |  |          |          |          |  |
| 1 Helfer  | Pylonen<br>Richtungspfeil                  |  |          |          |          |  |
| 26  | Toblerweg/Mittelortweg                     | Beschreibung   |          |          |          |  |
|   |  | <p>Richtung Signalisieren<br/>Kinderheim Grünau informieren</p> <p>Hinweisschild: Achtung gefälle 12%</p> <p><b>Harald Tel.079 927 71 75</b></p> <table border="1" data-bbox="799 909 1501 1131"> <tr> <th data-bbox="799 909 1142 954">Personal</th> <th data-bbox="1142 909 1501 954">Material</th> </tr> <tr> <td data-bbox="799 954 1142 1131"></td> <td data-bbox="1142 954 1501 1131">Richtungspfeil<br/>Hinweisschild<br/>Pylonen</td> </tr> </table> | Personal | Material |          | Richtungspfeil<br>Hinweisschild<br>Pylonen |
| Personal  | Material                                   |  |          |          |          |  |
|   | Richtungspfeil<br>Hinweisschild<br>Pylonen |  |          |          |          |  |
| 27  | Toblerweg/Alte Landstrasse                 | Beschreibung   |          |          |          |  |
|  |  | <p>Läufer sollen auf dem Trottoir bleiben</p> <p>Schild: auf Trottoir bleiben!</p> <table border="1" data-bbox="799 1406 1501 1628"> <tr> <th data-bbox="799 1406 1142 1451">Personal</th> <th data-bbox="1142 1406 1501 1451">Material</th> </tr> <tr> <td data-bbox="799 1451 1142 1628">1 Helfer</td> <td data-bbox="1142 1451 1501 1628">Pylonen<br/>Schild</td> </tr> </table>  | Personal | Material | 1 Helfer | Pylonen<br>Schild                          |
| Personal  | Material                                   |  |          |          |          |  |
| 1 Helfer  | Pylonen<br>Schild                          |  |          |          |          |  |
| 28  | Alte Landstrasse/Austrasse                 | Beschreibung   |          |          |          |  |
|  |  | <p>Austrasse sichern.<br/>Läufer auf Trottoir richtung Aubrücke.</p> <p><b>Harald Tel.079 927 71 75</b></p> <table border="1" data-bbox="799 1904 1501 2125"> <tr> <th data-bbox="799 1904 1142 1948">Personal</th> <th data-bbox="1142 1904 1501 1948">Material</th> </tr> <tr> <td data-bbox="799 1948 1142 2125">1 Helfer</td> <td data-bbox="1142 1948 1501 2125">Pylonen</td> </tr> </table>  | Personal | Material | 1 Helfer | Pylonen                                    |
| Personal  | Material                                   |  |          |          |          |  |
| 1 Helfer  | Pylonen                                    |  |          |          |          |  |

## Sicherheitskonzept/Streckenführung Wädilauf 2026 10.5/21km

|   |                          |  |  |
|---|--------------------------|--|--|
| 29  | Austrasse/Riedhofstrasse | Beschreibung   |  |
|    |                          | Riedhofstrasse sichern<br>Richtung anzeigen              |  |
| Personal  |                          | Material   |  |
| 1 Helfer  |                          | Richtungspfeil   |  |
| 30  | Austrasse                | Beschreibung   |  |
|   |                          | Auf Trottoir bleiben                                     |  |
| Personal  |                          | Material   |  |
| 1 Helfer  |                          | Richtungspfeil   |  |
| 31  | Austrasse/Im Auried      | Beschreibung   |  |
|  |                          | Parkplatz kann ohne Einschränkung benutzt werden.        |  |
| Personal  |                          | Material   |  |
|   |                          |  |  |
| 32  | Austrasse/Auried         | Beschreibung   |  |
|  |                          | Austrasse sichern<br><br><b>Harald Tel.079 927 71 75</b> |  |
| Personal  |                          | Material   |  |
| 1 Helfer  |                          | Pilonen  |  |

## Sicherheitskonzept/Streckenführung Wädilauf 2026 10.5/21km





|   |           |   |
|---|-----------|---|
| 33  | Im Auried | Beschreibung  |
|  |           | Sonntagsspaziergänger Richtung<br>Restaurant Au.<br>2 Schilder: Achtung Läufer! |
| Personal  |           | Material  |
|   |           | Pylonen<br>Richtungspfeil<br>2 Schilder   |

|  |           |  |
|--|-----------|--|
| 34   | Im Auried | Beschreibung   |
|  |           | Tafel mit Hinweis bei Regen:<br>Achtung Rutschgefahr! (Holzsteg)<br>Richtungsänderung. |
| Personal   |           | Material   |
|  |           | Hinweisschild<br>Richtungspfeil  |

|   |           |                                     |
|---|-----------|-------------------------------------|
| 35  | Im Auried | Beschreibung                        |
|  |           | Stolperfalle markieren<br>mit Pylon |
| Personal  |           | Material                            |
| -   |           | Warndreieck                         |


|   |           |                                     |
|---|-----------|-------------------------------------|
| 36  | Im Auried | Beschreibung                        |
|  |           | Stolperfalle markieren<br>mit Pylon |
| Personal  |           | Material                            |
|   |           | Warndreieck                         |

## Sicherheitskonzept/Streckenführung Wädilauf 2026 10.5/21km

| 37  | Im Auried   | Beschreibung  |          |          |                 |   |
|---|---|---|----------|----------|-----------------|---|
|    |   | <p>Vom Zaun bis zur Abzweigung mit einem Weidezaun und Trassierband markieren (keine Abkürzung durch die Wiese möglich)</p> <p><b>Harald Tel.079 927 71 75</b></p> <table border="1" data-bbox="783 421 1493 645"> <thead> <tr> <th data-bbox="783 421 1126 465">Personal</th> <th data-bbox="1126 421 1493 465">Material</th> </tr> </thead> <tbody> <tr> <td data-bbox="783 465 1126 645">1 Helfer Seeweg</td> <td data-bbox="1126 465 1493 645">Weidezaun und Trassierband<br/>Richtungspfeil<br/>Pilonen</td> </tr> </tbody> </table> | Personal | Material | 1 Helfer Seeweg | Weidezaun und Trassierband<br>Richtungspfeil<br>Pilonen |
| Personal  | Material  |   |          |          |                 |   |
| 1 Helfer Seeweg   | Weidezaun und Trassierband<br>Richtungspfeil<br>Pilonen |   |          |          |                 |   |
| 38  | Seeweg  | Beschreibung  |          |          |                 |   |
|   |   | <p>Richtung Auried sichern</p> <table border="1" data-bbox="783 913 1493 1137"> <thead> <tr> <th data-bbox="783 913 1126 958">Personal</th> <th data-bbox="1126 913 1493 958">Material</th> </tr> </thead> <tbody> <tr> <td data-bbox="783 958 1126 1137">1 Helfer</td> <td data-bbox="1126 958 1493 1137">Richtungspfeil<br/>Pilonen</td> </tr> </tbody> </table>  | Personal | Material | 1 Helfer        | Richtungspfeil<br>Pilonen                               |
| Personal  | Material  |   |          |          |                 |   |
| 1 Helfer  | Richtungspfeil<br>Pilonen                               |   |          |          |                 |   |
| 39  | Seeweg  | Beschreibung  |          |          |                 |   |
|  |   | <p>Richtungspfeil</p> <table border="1" data-bbox="783 1413 1493 1630"> <thead> <tr> <th data-bbox="783 1413 1126 1458">Personal</th> <th data-bbox="1126 1413 1493 1458">Material</th> </tr> </thead> <tbody> <tr> <td data-bbox="783 1458 1126 1630"></td> <td data-bbox="1126 1458 1493 1630">Richtungspfeil<br/>Pylonen</td> </tr> </tbody> </table>  | Personal | Material |                 | Richtungspfeil<br>Pylonen                               |
| Personal  | Material  |   |          |          |                 |   |
|   | Richtungspfeil<br>Pylonen                               |   |          |          |                 |   |
| 40  | Seeweg  | Beschreibung  |          |          |                 |   |
|  |   | <p>Richtungspfeil<br/>Wechselzone ankündigen</p> <table border="1" data-bbox="783 1906 1493 2123"> <thead> <tr> <th data-bbox="783 1906 1126 1951">Personal</th> <th data-bbox="1126 1906 1493 1951">Material</th> </tr> </thead> <tbody> <tr> <td data-bbox="783 1951 1126 2123"></td> <td data-bbox="1126 1951 1493 2123">Richtungspfeil<br/>Schild Wechselzone 100m</td> </tr> </tbody> </table>   | Personal | Material |                 | Richtungspfeil<br>Schild Wechselzone 100m               |
| Personal  | Material  |   |          |          |                 |   |
|   | Richtungspfeil<br>Schild Wechselzone 100m               |   |          |          |                 |   |

## Sicherheitskonzept/Streckenführung WädiLauf 2026 10.5/21km





|   |        |   |   |
|---|--------|---|---|
| 41  | Seeweg | Beschreibung  |   |
|  |        | Richtung Auried sichern<br>Durchgangszeiten: 6km ab 11:20 möglich.<br>Organisation Wechselzone und Velpflegungsstellen<br>sh. separater Plan. |   |
|   |        | Personal  | Material  |
|   |        | Team Verpflegung<br>8 Personen  | Richtungspfeil<br>Pylonen<br>Schild Wechselzone<br>Tische für Verpflegung |

|  |        |  |                |
|--|--------|--|----------------|
| 42   | Seeweg | Beschreibung                           |                |
|  |        | Richtungspfeil<br>Bahnübergang sichern |                |
|  |        | Personal                               | Material       |
|  |        | 1 Helfer                               | Richtungspfeil |


|   |        |  |          |
|---|--------|--|----------|
| 43  | Seeweg | Beschreibung   |          |
|  |        | Kein Warnschild an Pfosten.<br>Der Pfosten ist gut gekennzeichnet. |          |
|   |        | Personal   | Material |
|   |        |  |          |

|   |        |  |          |
|---|--------|--|----------|
| 44  | Seeweg | Beschreibung   |          |
|  |        | Kein Warnschild an Pfosten.<br>Der Pfosten ist gut gekennzeichnet. |          |
|   |        | Personal   | Material |
|   |        |  |          |





## Sicherheitskonzept/Streckenführung Wädilaf 2026 10.5/21km

|   |                              |   |
|---|------------------------------|---|
| 45  | Seeweg                       | Beschreibung  |
|    |                              | <p>1. Unterführung SBB durch Helfer sichern<br/>2 Helfer regeln die Fussgänger die zum Schiffsteg wollen.</p> <p><b>Harald Tel.079 927 71 75</b></p>  |
| Personal  |                              | Material  |
| 2 Helfer  |                              | Richtungstafel<br>Pylonen   |
| 46  | Seeweg/2.Unterführung        | Beschreibung  |
|   |                              | <p>2. Unterführung sichern Hinweisschild: Links laufen<br/>2 Helfer regeln die Fussgänger die zum Schiffsteg wollen.</p> <p>2. Verpflegungsposten<br/>Durchgangszeiten: 8.8km ab 11:30 möglich.</p> |
| Personal  |                              | Material  |
| 2 Helfer<br>4 Personen Verpflegung  |                              | Hinweis-Schild<br>Pylonen<br>Tisch Verpflegung  |
| 47  | 2. Unterführung SBB          | Beschreibung  |
|  |                              | <p>Unterführung auf linker Seite benutzen.<br/>Bahnreisende können ungehindert zirkulieren!<br/>3 Helfer bei Treppen postieren.</p> <p><b>Harald Tel.079 927 71 75</b></p>                          |
| Personal  |                              | Material  |
| 3 Helfer  |                              | Pylonen   |
| 48  | 2.Unterführung/Merkurstrasse | Beschreibung  |
|  |                              | <p>180° Wende mit Schild Signalisieren.<br/>Merkurstrasse sichern.<br/>Bahnhofstrasse sperren</p> <p><b>Harald Tel.079 927 71 75</b></p>  |
| Personal  |                              | Material  |
| 1 Helfer  |                              | Richtungsschild<br>Pylonen  |





## Sicherheitskonzept/Streckenführung Wädilau 2026 10.5/21km

|   |                                |   |  |
|---|--------------------------------|---|--|
| 49  | Bahnhofstrasse/Bankweg         | Beschreibung  |  |
|    |                                | Bankweg sichern   |  |
| Personal  |                                | Material  |  |
| 1 Helfer  |                                | Pylonen   |  |
| 50  | Bahnhofstrasse/Busbahnhof      | Beschreibung  |  |
|   |                                | Erste Bushaltestelle für Läufer freihalten.<br>Korridor für Läufer mit Gitter absperren.<br>Durchgangszeiten: 9km 11:42-12:18 (36min.)<br>12:14-13:32 (78min.)<br>Busspur muss für Krankenwagen freigegeben werden!<br>(Notfälle Arztpraxis im Bahnhof) |  |
| Personal  |                                | Material  |  |
| 2 Helfer  |                                | Absperrgitter<br>Pylonen  |  |
| 51  | Bahnhofstrasse/Bahnweg         | Beschreibung  |  |
|  |                                | Bahnweg sichern.<br>Taxifahrer informieren.<br>Taxi können auf Parkplatz Bahnhof stehen.<br><br><b>Harald Tel.079 927 71 75</b>   |  |
| Personal  |                                | Material  |  |
| 1 Helfer  |                                | Absperrgitter<br>Pylonen  |  |
| 52  | Bahnhofstrasse/3. Unterführung | Beschreibung  |  |
|  |                                | Läufer in Unterführung einweisen.   |  |
| Personal  |                                | Material  |  |
| 1 Helfer  |                                | Pylonen   |  |





## Sicherheitskonzept/Streckenführung Wädilauf 2026 10.5/21km

|   |                              |   |
|---|------------------------------|---|
| 53  | 3. Unterführung              | Beschreibung  |
|    |                              | <p>Passanten vom Bahnhof sollen Rampe beim Velo-Ständer benutzen.<br/>                 Unterführung links Läufer, rechts Passanten.</p> |
| Personal  |                              | Material  |
| 1 Helfer  |                              | Pylonen   |
| 54  | Unterführung/Gerbestrasse    | Beschreibung  |
|   |                              | <p>Passanten von Gerbestrasse können rechts zirkulieren.</p>  |
| Personal  |                              | Material  |
| 1 Helfer  |                              | Pylonen<br>Hinweis-Schild   |
| 55  | Gerbestrasse/Eidmattstrasse  | Beschreibung  |
|  |                              | <p>Gerbestrasse sichern</p> <p><b>Harald Tel.079 927 71 75</b></p>  |
| Personal  |                              | Material  |
| 1 Helfer  |                              | Pylonen   |
| 56  | Eidmattstrasse/Rosenmattpark | Beschreibung  |
|  |                              | <p>Durch Tor in den Rosenmattpark<br/>                 (3 Parkplätze vor Tor freihalten)</p> <p><b>Harald Tel.079 927 71 75</b></p>     |
| Personal  |                              | Material  |
| 1 Helfer  |                              | Pylonen   |





## Sicherheitskonzept/Streckenführung Wädilauf 2026 10.5/21km

|   |                                |   |  |
|---|--------------------------------|---|--|
| 57  | Rosenmattpark/Eintrachtstrasse | Beschreibung  |  |
|    |                                | Eintrachtstrasse von oben sichern.<br>Friedbergstrasse sichern. |  |
| Personal  |                                | Material  |  |
| 2 Helfer  |                                | Pylonen   |  |
| 58  | Eintrachtstrasse/Seestrasse    | Beschreibung  |  |
|   |                                | Von Seestrasse her sperren                                      |  |
| Personal  |                                | Material  |  |
| 1 Verkehrskadetten<br>1 Helfer  |                                | Pylonen   |  |
| 59  | Luftstrasse                    | Beschreibung  |  |
|  |                                | Richtungspfeil  |  |
| Personal  |                                | Material  |  |
| 1 Helfer  |                                | Richtungstafel  |  |
| 60  | Luftstrasse/Buckstrasse        | Beschreibung  |  |
|  |                                | Buckstrasse sichern   |  |
| Personal  |                                | Material  |  |
| 1 Helfer  |                                |   |  |

## Sicherheitskonzept/Streckenführung Wädilauflauf 2026 10.5/21km

|   |                                |  |
|---|--------------------------------|--|
| 61  | Luftstrasse/Schlossbergstrasse | Beschreibung   |
|    |                                | Schlossbergstrasse aus beiden Richtungen sichern.<br>Autos bei Lücken im Feld durchwinken. |
| Personal  |                                | Material   |
| 1 Verkehrskadetten<br>1 Helfer  |                                | Pylonen  |
| 62  | Luftstrasse/Palmenweg          | Beschreibung   |
|   |                                | Luftstrasse sichern.<br>Walfischweg sichern.<br><br><b>Harald Tel.079 927 71 75</b>        |
| Personal  |                                | Material   |
| 2 Helfer  |                                | Pylonen  |
| 63  | Palmenweg/Schlossgasse         | Beschreibung   |
|  |                                | Richtungsänderung Beschildern.<br><br><b>Harald Tel.079 927 71 75</b>                      |
| Personal  |                                | Material   |
| 1 Helfer  |                                | Richtungstafel<br>Pylonen  |
| 64  | Schlossgasse/Etzelstrasse      | Beschreibung   |
|  |                                | Läufer sollen auf dem Trottoir bleiben<br><br><b>Harald Tel.079 927 71 75</b>              |
| Personal  |                                | Material   |
| 1 Helfer  |                                | Pylonen  |

## Sicherheitskonzept/Streckenführung Wädilauf 2026 10.5/21km

|   |                                 |   |  |
|---|---------------------------------|---|--|
| 65  | Etzelstrasse/Schlossbergstrasse | Beschreibung  |  |
|    |                                 | Schlossbergstrasse von beiden Seiten sichern.<br>Etzelstrasse einseitig (Seeseitig) gesperrt.<br>Bus 125 fährt normal (Bergseitig). |  |
| Personal  |                                 | Material  |  |
| 2 Helfer  |                                 | Pylonen   |  |
| 66  | Etzelstrasse/Buckstrasse        | Beschreibung  |  |
|   |                                 | Läufer auf halber Strassenbreite (Seeseitig).<br>Buckstrasse sichern.   |  |
| Personal  |                                 | Material  |  |
| 1 Helfer  |                                 | Pylonen   |  |
| 67  | Etzelstrasse/Eintrachtstrasse   | Beschreibung  |  |
|  |                                 | Etzelstrasse von Schönenbergstrasse her sichern.  |  |
| Personal  |                                 | Material  |  |
| 1 Helfer  |                                 | Pylonen   |  |
| 68  | Eintrachtstrasse/Ziel           | Beschreibung  |  |
|  |                                 | Eintrachtstrasse ab Parkplatz Eidmatt sperren.<br>Parkplatz vor Eingang muss frei sein.<br>Zieleinlauf ab 11:40 bis ca. 13:00.      |  |
| Personal  |                                 | Material  |  |
| 1 Helfer  |                                 | Pylonen   |  |