

Kanton Zürich
Stadt Dübendorf

Teilrevision Zonenplan
Oberdorf


Situation 1:5000


Genehmigung vom

Festsetzung

Präsident Gemeinderat

Sekretärin Gemeinderat


 Paul Steiner


 Edith Bohli

Genehmigung

Für die Baudirektion

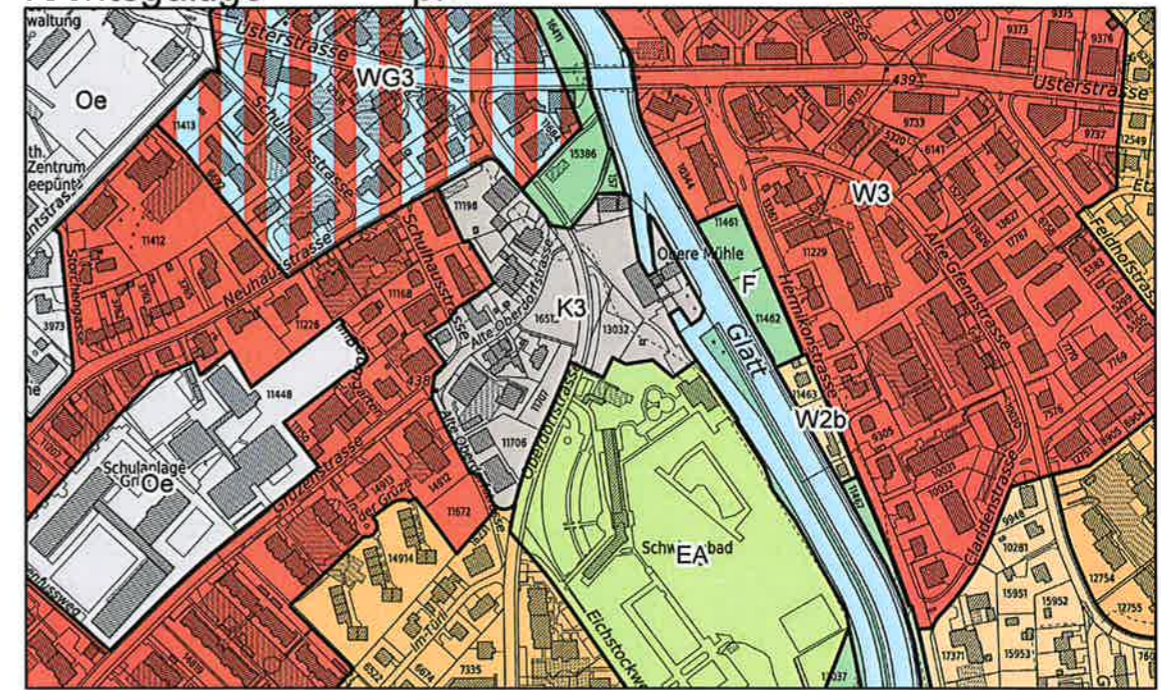

 - 2. März 2020

Verfasser Gossweiler Ingenieure AG, Neuhofstrasse 34, 8600 Dübendorf

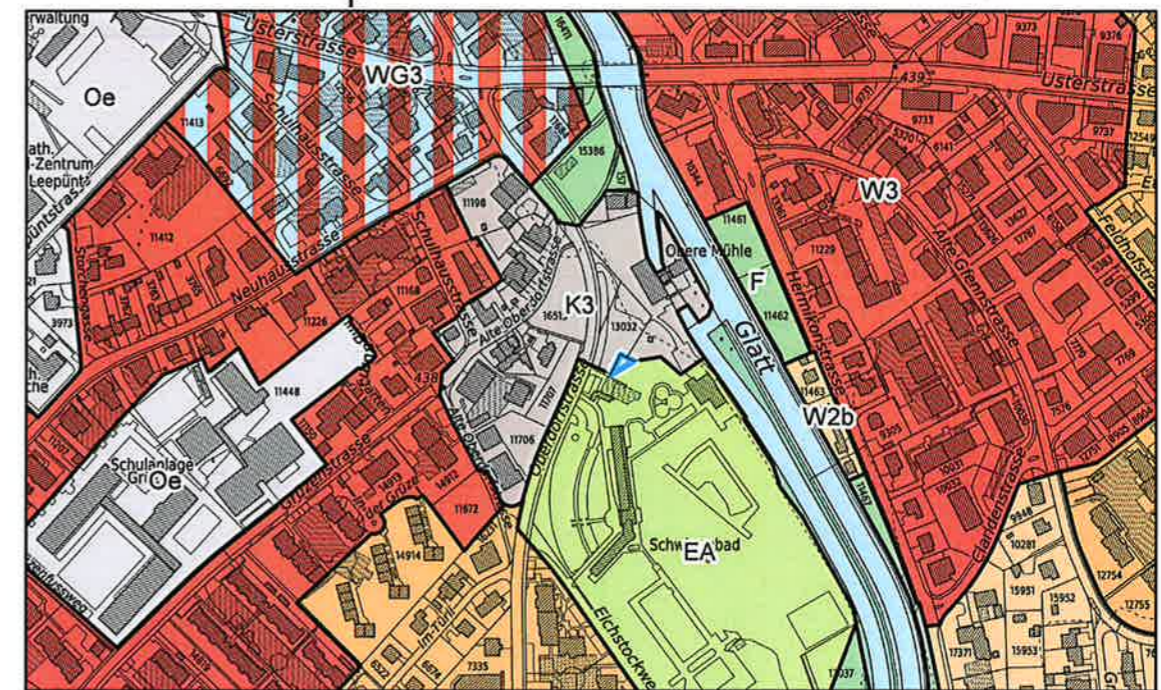
Plan Nr.	Bearbeiter:	Datum Druck	Erstellungsdatum	Grundlagendaten
1	Rum	22.02.2019	22.02.2019	Grunddatensatz der amtlichen Vermessung, Nachgeführt bis Februar 2019, © Amtliche Vermessung














rechtsgültiger Zonenplan



revidierter Zonenplan



Legende

	W 2/30 %	Wohnzonen 2 Vollgeschosse	ES II
	W 2/40 %	Wohnzonen 2 Vollgeschosse	ES II
	W 3/55 %	Wohnzonen 3 Vollgeschosse	ES II
	WG 3/55 %	Wohnzonen mit Gewerbebeileichterung 3 Vollgeschosse	ES II
	K	erweiterte Kernzonen	ES III
	Oe	Zonen für öffentliche Bauten	ES III
	EA	Erholungszonen	ES III
	F	Regionale Freihaltezonen	ES II
	Gewässer		-
	Wald		-
	beantragten Festlegungen		ES III