

Gemäss Art. 41a GSchV und/oder Art. 41b GSchV\*

# GEWÄSSERRAUMFESTLEGUNG MÄNIBACH (1102), MITTELMATTBACH (1104), 1105 BLATT 3














1:1000

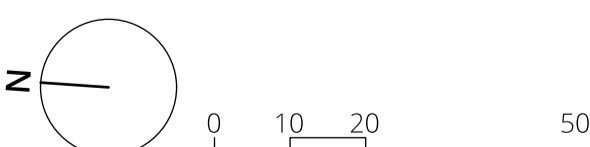
\* gemäss Art. 41a GSchV für Fließgewässer und gemäss Art. 41b GSchV für stehende Gewässer. Alle weiteren Details zum Vorgehen sind im technischen Bericht und in der Abschnitstabelle zu finden.

**SUTER  
VON KÄNEL  
WILD**  
Planer und Architekten AG  
Förlibrückstrasse 30, 8005 Zürich  
+41 44 315 13 90, www.skw.ch

36234 - 9.1.2025

### Legende

-  Gewässerraumfestlegung /  
Halbtransparent; Gezeigt in anderem Plan
-  Gewässerraumfestlegung ausserhalb Gemeindegrenze /  
Halbtransparent; Gezeigt in anderem Plan
-  minimaler Gewässerraum /  
Halbtransparent; Gezeigt in anderem Plan
-  Eingedoltes, öffentliches Gewässer  
mit / ohne eigene Parzelle
-  Offenes, öffentliches Gewässer  
mit / ohne eigener Parzelle
-  Offenes, öffentliches Gewässer  
Verzichtsstrecke
- Lorze**  
**(6000)** Gewässername / -nummer / \* = neu benannt /  
\* & 9000er-Nr = neu aufgenommen
- Lorze-01** Beschriftung Gewässerabschnitt
-  Gewässerabschnittsgrenze
-  Öffentliches Gewässer mit / ohne eigene Parzelle  
ausserhalb Gemeindegebiet Stadt Zug
-  Abstandslinien:  
Gewässerbaulinie / Spezialbaulinie
-  Gemeindegrenze
-  Gebiet dicht bebaut gemäss ARV / dicht bebaut gemäss  
aktueller Beurteilung / übriges Baugebiet (nur Stadt Zug)
-  Wald gemäss Kant. GS Mai 2023 (nur Stadt Zug) / ge-  
mäss Kant. GS Oktober 2024 / Waldnaturschutzgebiet
-  Gewässer



Bearbeitung: Daniel Fiedler / Megan Egger / Lea Humbel

Das Druckdatum entspricht dem Erstellungsdatum.

Grundlagendaten: Basisdaten Zug/Kanton (Stand vom 15. März 2022)  
 Übersichtsplan: Basis Gewässernetz (Stand vom 18. November 2021)  
 Gewässer: mit Ergänzungen SWR auf Grund Besonderen Geoprotektions-Bund  
 (Stand gemäss vom 15.10.2023) und hochpräzisen Gemeindeflächen

Die Daten der Geometrie, Geoprotektion und Einzelbesetze sind nach den gültigen Geodaten-  
 und Zulassungsvorgängen der amtlichen Vermessung bestimmt. Die  
 Baubearbeitung, Gelände- und Einzelbesetze dienen lediglich der Orientierung. Ihre Lage  
 beruht auf einfachen Messungen ohne Kontrolle, weshalb für deren Richtigkeit keine Gewähr  
 durch den Geometer besteht.

