

Gemäss Art. 41a GSchV und/oder Art. 41b GSchV\*

# GEWÄSSERRAUMFESTLEGUNG ZUGERSEE SIEBACH (1054) BIS BOHLBACH (1089) / ALTSTADT BLATT 3

1:1000

















\* gemäss Art. 41a GschV für Fließgewässer und gemäss Art. 41b GschV für stehende Gewässer. Alle weiteren Details zum Vorgehen sind im technischen Bericht und in der Abschnitstabelle zu finden.

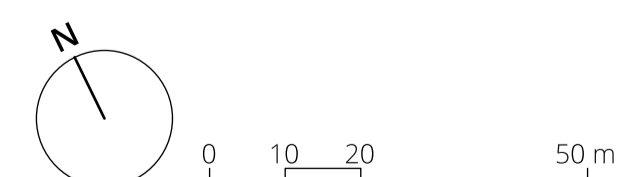
**SUTER  
VON KÄNEL  
WILD**

Planer und Architekten AG  
Förlibuckstrasse 30, 8005 Zürich  
+41 44 315 13 90, www.skw.ch

36234 - 9.1.2025

### Legende

-  Gewässerraumfestlegung / Halbttransparent: Gezeigt in anderem Plan
-  Gewässerraumfestlegung ausserhalb Gemeindegrenze / Halbttransparent: Gezeigt in anderem Plan
-  minimaler Gewässerraum / Halbttransparent: Gezeigt in anderem Plan
-  Uferlinie Zugersee
-  Eingedoltes, öffentliches Gewässer mit / ohne eigene Parzelle
-  Offenes, öffentliches Gewässer mit / ohne eigenen Parzelle
-  Offenes, öffentliches Gewässer Verzichtsstrecke
-  Lorze (6000) Gewässernamen / -nummern / \* = neu benannt / \* & 9000er-Nr: neu aufgenommen
-  Lorze-01 Beschriftung Gewässerabschnitt
-  Gewässerabschnittsgrenze
-  Öffentliches Gewässer mit / ohne eigene Parzelle ausserhalb Gemeindegebiet Stadt Zug
-  Abstandslinien: Gewässerbaulinie / Spezialbaulinie
-  Gemeindegrenze
-  Gebiet dicht bebaut gemäss ARV / dicht bebaut gemäss aktueller Beurteilung / übriges Baugebiet (nur Stadt Zug)
-  Wald gemäss kant. GIS Mai 2023 (nur Stadt Zug) / gemäss kant. GIS Oktober 2024 / Waldnaturschutzgebiet
-  Gewässer



Bearbeitung: Daniel Friedli / Megan Egger / Lea Humbel

Das Druckdatum entspricht dem Erstellungsdatum.

Grundgeden: Basistext: Zug/Mai (gemäss chV vom 15. März 2023)  
Übersichten: Basis: Gewässernetz Zug/Mai (zugmap.ch) vom 18. November 2021  
Gewässer: mit Ergänzungen SWI zug/mai; Basistext: Geopara-Bund (zug.geopara.ch) vom 12.05.2023 und Risikoprüfung Gemeinde Bear

Die Daten der Fliehkarte, Grenzpunkte und Einzelpunkte sind nach den gültigen Genauigkeits- und Zuverlässigkeitsanforderungen der amtlichen Vermessung bestimmt. Die Bodenbedeckung, Gebäude und Einzelpunkte dienen lediglich der Orientierung. Ihre Lage beruht auf einfachen Messungen ohne Kontrolle, weshalb für deren Richtigkeit keine Gewähr durch den Geometer besteht.

